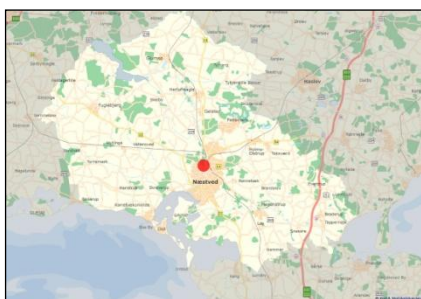




Vandløbets navn	Regulativdata			
	Regulativets navn: Regulativ for Rådmandsgrøften. Kommunevandløb nr. 27. Næstved Kommune.			
Rådmandsgrøften	Længde i m	281	Åbne strækninger	281 m
			Rørlagte strækninger	0 m
	Stationering (St.)	0	Lokalitet, start	Rørudløb i Rådmandshaven
		281	Lokalitet, slut	Udløb i Susåen
	Vedtaget Ikrafttrådt	23.09.1997 01.01.1998	Myndighed	Gl. Næstved Kommune
	Stadfæstet	-	Myndighed	-

Løber til Susåen

Hovedopland: Susåen, nedre del



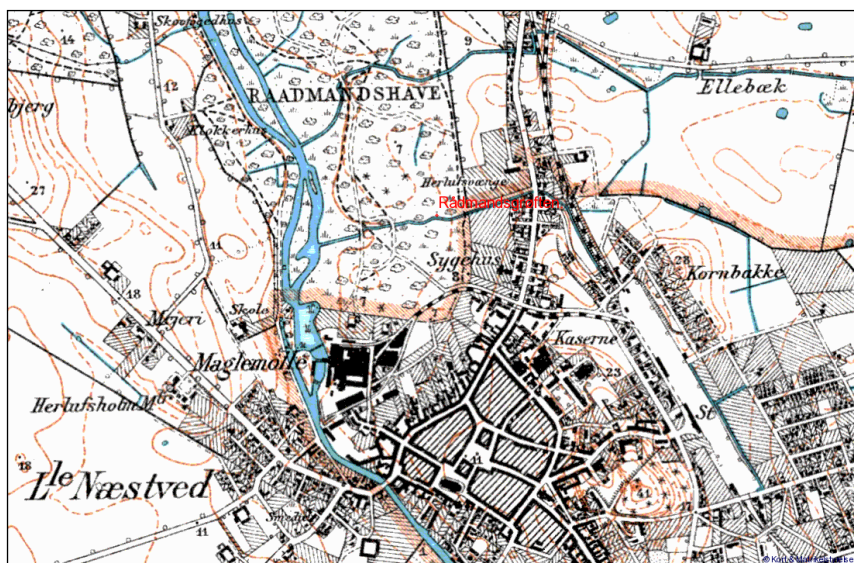
Oversigtskort

Den røde prik angiver lokaliteten for vandløbet.

Rådmandsgrøften løber gennem Rådmandshaven bag sygehuset (st. 0) til Susåen (st. 281)



Rådmandsgrøften fra 1900 - 1940



REGULATIV
for
Rådmandsgrøften
Kommunevandløb nr. 27
Næstved Kommune

INDHOLDSFORTEGNELSE

	Side
1. GRUNDLAGET FOR REGULATIVET	5
1.1 Det retslige grundlag.....	5
1.2 Målsætninger	6
2. BETEGNELSE AF VANDLØBET.....	7
3. VANDLØBETS SKIKKELSE, DIMENSIONER OG VANDFØRINGSEVNE	8
3.1 Afmærkning og stationering.....	8
4. BYGVÆRKER	9
4.1 Broer og overkørsler.....	9
4.1.1 Eksisterende broer og overkørsler	9
4.1.2 Grundlag for dimensionering.....	9
4.1.3 Broer og overkørslers fremtidige mindste dimensioner	9
4.2 Dræn- og spildevandsudløb samt åbne tilløb.....	10
4.3 Stemmeværker, styrt og flodemål	10
4.4 Øvrige bygværker - herunder stryg og restaureringsforan- staltninger.....	10
5. ADMINISTRATIVE BESTEMMELSER	11
5.1 Grundlag for vedligeholdelsen	11
5.2 Vedligeholdelsespligten	11
5.3 Omlægninger	11
5.4 Vedligeholdelse af bygværker.....	11
5.5 Beplantning langs vandløbet.....	12
6. BESTEMMELSER OM SEJLADS.....	13
6.1 Tilladelser	13
6.2 Begrænsninger	13
7. BREDEJERFORHOLD.....	14
7.1 Bræmmer	14
7.2 8 meter arbejdsbælte langs vandløbet	14
7.3 Hegning i forbindelse med løsdrift.....	14
7.4 Ændringer af vandløbets tilstand.....	14
7.5 Forurening af vandløbet	15
7.6 Kreaturvanding og vandindvinding.....	15
7.7 Nye tilløb	15

7.8	Skalapæle.....	15
7.9	Beskadigelse og påbud	15
7.10	Drænudløb	16
7.11	Adgang til vandløbet	16
7.12	Straf.....	16
8.	VEDLIGEHOLDELSE	17
8.1	Generelle bestemmelser.....	17
8.2	Vedligeholdelsesprincipper	17
8.2.1	Grødeskæring	17
8.2.2	Vegetation på anlæg og bræmmer	19
8.2.3	Oprensning	19
8.2.4	Brinksikringer.....	20
8.3	Fordeling af ulemper, som lodsejere eller brugere skal tåle	20
8.4	Udbedring af bygværker og skråningssikringer	20
8.5	Henvendelser	21
9	TILSYN OG VANDSYN	22
9.1	Tilsyn	22
9.2	Vandsyn	22
9.3	Andre interesserede	22
10.	REVISION.....	23
11.	REGULATIVETS IKRAFTTRÆDEN	23

BILAGSFORTEGNELSE

Bilag 1	Redegørelse
Bilag 2	Vandløbskort
Bilag 3	Længdeprofiler
Bilag 4	Tværfiler
Bilag 5	Længdeprofiler med vandspejlsberegning
Bilag 6	Datablade
Bilag 7	Indsigelser og kommentarer
Bilag 8	Vedtagelse / Stadfæstelse

1. GRUNDLAGET FOR REGULATIVET

Vandløbet er optaget som kommunevandløb i Næstved kommune.

1.1 Det retslige grundlag

Regulativet er udarbejdet på grundlag af:

- Vandløbsloven bekendtgørelse nr. 404 af 19. maj 1992.
Bekendtgørelse af lov om vandløb.
- Bekendtgørelse nr 49 af 15. februar 1985
Bekendtgørelse om klassifikation og registrering af vandløb og om regulativer for offentlige vandløb.
- Bekendtgørelse nr. 569 af 1. juli 1993.
Bekendtgørelse om ændring af bekendtgørelse om klassifikation og registrering af vandløb og om regulativer for offentlige vandløb.
- Regulativ

Vedtaget af Næstved købstadskommune 16.08.1920
Vedtaget af Herlufholm kommune 30.08.1920
- Miljøministeriets cirkulære af 20. juli 1984.
Standardregulativ for offentlige vandløb, jvf. vandløbslovens § 12.
- Vandløbsretslige afgørelser
Vandløbsmyndighedens afgørelse af 17.06.1997 vedr. eksisterende broer og overkørsler.

Desuden:

- De eksisterende forhold registreret ved målinger og observationer.

Dette regulativ erstatter de hidtil gældende regulativer, hvor sådanne har foreligget.

1.2 Målsætninger

Regulativet er udarbejdet under hensyntagen til de hidtil gældende regulativmæssige krav til afstrømningen samt til de miljømæssige krav til vandløbskvaliteten, der er fastsat i Storstrøms Amts regionplantillæg samt øvrige sektorplaner for området. Se Redegørelsen, bilag 1.

Vandløbet er i amtsrådets recipientkvalitetsplan og forslag til regionplantillæg 1996 målsat som:

Rådmandsgrøften st. 0 - st. 281 : B3

B3 = karpefiskevand

2. BETEGNELSE AF VANDLØBET

Nærværende regulativ omfatter vandløbsstrækningerne:

Rådmandsgrøften

- fra st. 0
- til st. 281

Regulativet omfatter i alt 281 meter åbent vandløb.

Vandløbssystem: Suså

Vandløbskort:

Se bilag 2.

3. VANDLØBETS SKIKKELSE, DIMENSIONER OG VANDFØRINGSEVNE

3.1 Afmærkning og stationering

Vandløbet er stationeret fra begyndelsepunktet til udløbet. Stationeringen svarer til afstanden fra begyndelsepunktet i meter.

Vandløbets endepunkter har følgende UTM-koordinater i zone 32.

- øverste ende: E 675.375, N 6124.740 - st. 0
- nederste ende: E 675.100, N 6124.685 - st. 281

Kort over vandløbet og afvandingsoplandene: se Bilag 2.

Vandløbsmyndigheden har besluttet er der ikke fastlægges krav til vandføringsevnen ved en fastlagt skikkelse, idet faldforholdene er så gode, at en egentlig oprensning ikke er nødvendig.

De nærmere bestemmelser vedrørende grødeskæring er angivet i regulativets afsnit 8. Se også Bilag 1, Afsnit 4.2.

4. BYGVÆRKER

4.1 Broer og overkørsler

4.1.1 Eksisterende broer og overkørsler

(Registreret under opmålingen).

Beliggenhed = Stationering (meter)		Målte bundkoter cm DNN		Dimension for slug/rørdiameter	Ejerforhold	Godkendel- sesdato	Bemærkning
indløb	udløb	indløb	udløb				
89	92	487	487	slug 150 x 110	Privat	17.06.1997	Bro

4.1.2 Grundlag for dimensionering

Fremtidige broer og overkørsler skal dimensioneres efter følgende retningslinier:

Dimensioneringsgrundlag:

- 2 l/sek/ha
- den faste vandløbsbunds fald på en strækning omkring den nye bros/-overkørsels placering

Mindste rørdiameter:

- ø 100 cm

Rørbunden:

- placeret 1/4 - 1/3 diameter under fast bund fyldt op med sten, så vandløbsbunden fortsætter uforstyrret gennem røret.

Hvor særlige forhold gør sig gældende, kan krav til dimensioneringsgrundlaget øges.

4.1.3 Broer og overkørslers fremtidige mindste dimensioner

I Redegørelsens bilag 1 er angivet mindste dimensioner for broer og overkørsler.

4.2 Dræn- og spildevandsudløb samt åbne tilløb
(synlige udløb på opmålingstidspunktet)

Station m	Rørdimension cm	Bundkote cm DNN	Bemærkninger
0	125	519	Rørtilløb

4.3 Stemmeværker, styrt og flodemål

Ingen

4.4 Øvrige bygværker - herunder stryg og restaureringsforanstaltninger

Ingen

5. ADMINISTRATIVE BESTEMMELSER

Vandløbet administreres af Næstved kommunalbestyrelse, som er vandløbsmyndighed.

5.1 Grundlag for vedligeholdelsen

Vandløbet med bygværker m.v. skal vedligeholdes således, at den for vandløbet fastsatte vandføringsevne ikke ændres.

Ændringer af bygværker skal behandles som reguleringssager, jvf. bekendtgørelse 424 af 7. september 1983 kap. 6.

5.2 Vedligeholdelsespligten

Vandløbets vedligeholdelse - men ikke hel eller delvis fornyelse (omlægning) af rørlagte strækninger, jvf. vandløbslovens §32 - påhviler vandløbsmyndigheden.

5.3 Omlægninger

I tilfælde af hel eller delvis omlægning af rørledninger behandles sagen af vandløbsmyndigheden som reguleringssag, jvf. vandløbslovens §32 og §16.

5.4 Vedligeholdelse af bygværker

Bygværker - såsom styrt, stryg og skråningssikringer - der er udført af hensyn til vandløbet, vedligeholdes som dele af vandløbet.

Vedligeholdelsen af de øvrige bygværker - broer, overkørsler, stemmeværker, vandingsanlæg m.v. - påhviler de respektive ejere.

Ejere eller brugere har pligt til at optage mudder, sand, grøde m.v., der har samlet sig ved bygværker, jvf. vandløbslovens §27 stk. 4.

Bygværker, der ikke vedligeholdes forsvarligt, kan fjernes eller istandsættes på vandløbsmyndighedens foranstaltning og på ejerens bekostning, jvf. vandløbslovens §54.

Ved alle styrt, stemmeværker o.lign. skal der i henhold til Ferskvandsfiskeriministeriets bekendtgørelse nr. 657 af 7. juli 1994 være anbragt ålepas i perioden 1. april til 31. oktober.

5.5 Beplantning langs vandløbet

Bredejerne påbydes at bevare beplantningen langs vandløbet i en bræmme indtil 2 meter fra vandløbets øverste vandløbskant (=kronekant) af hensyn til den grødebegrænsende og brinkstabiliserende virkning.

Udgifter til beplantningens almindelige vedligeholdelse og eventuelle supplerende beplantning, påhviler vandløbsmyndigheden.

6. BESTEMMELSER OM SEJLADS

6.1 Tilladelser

Sejlads må kun finde sted med tilladelse fra vandløbsmyndigheden.

6.2 Begrænsninger

Begrænsninger i sejladsretten gælder ikke for vandløbsmyndighedens sejlads i forbindelse med tilsyn og vedligeholdelse.

7. BREDEJERFORHOLD

7.1 Bræmmer

2 meter brede bræmmer langs vandløbets øverste vandløbskant (= kronekant) skal i landzonen henligge udyrket, jvf. §69 i "Miljøministeriets lovbekendtgørelse nr. 404 af 19. maj 1992 af lov om vandløb".

Vandløbet ligger i fredet skovområde.

7.2 8 meter arbejdsbælte langs vandløbet

De til vandløbet grænsende ejendommers ejere er uden erstatning pligtige til at tåle de fornødne vedligeholdelsesarbejders udførelse, herunder transport af materialer og maskiner og disses arbejde langs vandløbets bredder. Arbejdsbæltet bliver normalt ikke over 8 meter bredt, jvf. vandløbslovens §69 stk. 2.

Bygninger, bygværker, faste hegn, beplantning, udgravninger og lignende anlæg af blivende art, må ikke uden vandløbsmyndighedens tilladelse anbringes nærmere øverste vandløbskant (= kronekant) end 8 meter. For rørlagte strækninger ikke nærmere end 2 meter fra rørledningens midte.

Undtaget herfra er det om skyggegivende beplantning anførte.

7.3 Hegning i forbindelse med løsdrift

De til vandløbet grænsende arealer må ikke uden vandløbsmyndighedens tilladelse benyttes til løsdrift, med mindre der opsættes og vedligeholdes et forsvarligt hegn langs med og mindst 1 meter fra øverste vandløbskant (= kronekant).

Sådanne hegn er ejerne pligtige til at fjerne inden 2 uger efter tilsynets meddelelse, såfremt dette er nødvendigt af hensyn til maskinel udførelse af vedligeholdelsesarbejdet.

7.4 Ændringer af vandløbets tilstand

Ingen må bortlede vandet fra vandløbet eller foranledige, at vandstanden i vandløbet forandres, eller at vandets frie løb hindres, jvf. vandløbslovens §6.

Reguleringer, herunder rørlægninger af vandløbet og retablering af broer og overkørsler, udførsel af rørledninger, lægning af kabler m.m. må kun finde sted efter vandløbsmyndighedens bestemmelse, jvf. bestemmelserne i vandløbsloven.

I det hele taget må ingen uden tilladelse fra vandløbsmyndigheden foretage foranstaltninger ved vandløbet med anlæg, hvorved tilstanden ved vandløbet kommer i strid med bestemmelserne i dette regulativ, vandløbsloven, miljøbeskyttelsesloven eller regionplan.

7.5 Forurening af vandløbet

Vandløbet må ikke tilføres faste stoffer, haveaffald, spildevand eller andre væsker, der foranlediger aflejringer i vandløbet eller forurener vandet, jvf. bestemmelserne i lov om miljøbeskyttelse.

7.6 Kreaturvanding og vandindvinding

De tilgrænsende bredejere kan uden tilladelse oppumpe vand fra vandløbet til kreaturvanding med mulepumpe eller eventuelt vindpumpe.

Vandløbsmyndigheden kan meddele tilladelse til indretning af egentlige vandingsteder. Disse skal udgraves uden for vandløbets profil og indhegnes således, at kreaturerne ikke kan træde ud i vandløbet, samt sikres således, at udtrædning af jord i vandløbet ikke finder sted.

Anden vandindtagning må ikke finde sted uden tilladelse, jvf. vandforsyningslovens bestemmelser.

7.7 Nye tilløb

Nye tilløb og tilløb, der reguleres, skal for så vidt der er brug for det og efter vandløbsmyndighedens godkendelse, forsynes med en overkørsel med 5 meter ovenbredde ved udløbet til brug for transport af materiel, der anvendes vandløbets vedligeholdelse.

7.8 Skalapæle

Den ved vandløbet evt. værende afmærkning med vandstandsskalapæle må ikke beskadiges eller fjernes. Sker dette, er den for beskadigelsen eller fjernelsen ansvarlige pligtig til at bekoste retableringen.

7.9 Beskadigelse og påbud

Beskadiges vandløb, faskiner, bygværker eller andre anlæg ved vandløbet, eller foretages der foranstaltninger i strid med vandløbsloven eller bestemmelserne i

dette regulativ, kan vandløbsmyndigheden meddele påbud om genoprettelse af den tidligere tilstand, jvf. vandløbslovens §54.

Er dette påbud ikke efterkommet inden udløbet af den fastsatte frist, kan vandløbsmyndigheden foretage det fornødne på den forpligtedes regning, jvf. vandløbslovens §54 stk. 3.

Er der fare for, at betydelig skade kan ske på grund af usædvanlige nedbørsforhold eller andre udefra kommende begivenheder, kan vandløbsmyndigheden foretage det fornødne uden påbud og på den forpligtedes regning, jvf. vandløbslovens §55.

7.10 Drænudløb

Udløb fra drænledninger skal udføres og vedligeholdes således, at de ikke gør skade på vandløbets brinker og bund.

Såfremt der er behov for frigravning af eksisterende drænudløb, må dette kun udføres med håndredskaber og kun i overensstemmelse med øvrige vedligeholdelsesbestemmelser. Dvs. der må ikke opgraves sten, grus m.m.

Fremtidige drænudløb, der tilledes vandløbet, skal placeres på en sådan måde, at tilsanding og dermed efterfølgende frigravning så vidt muligt undgås.

Drænudløbene skal placeres i en højde på mindst 20 cm over den teoretiske bund i følge regulativet.

Udførelse af andre rørledninger og lægning af kabler, rørledninger o.lign. under vandløbet, må kun ske efter forud indhentet tilladelse fra vandløbsmyndigheden, jvf. bekendtgørelse 424 §14 stk. 2.

7.11 Adgang til vandløbet

I forbindelse med vedligeholdelse og tilsyn, har vandløbsmyndigheden ret til færdsel langs vandløbet (jvf. vandløbslovens §57) og på de til vandløbet førende adgangsveje.

7.12 Straf

Overtrædelse af bestemmelserne i regulativet straffes med bøde, jvf. vandløbslovens §85.

8. VEDLIGEHOJDELSE

Ved vandløbets vedligeholdelse forstås de fysiske indgreb, der foretages i vandløbet for at sikre den fastlagte vandføringsevne og de miljømæssige interesser.

8.1 Generelle bestemmelser

Vandløbsmyndigheden afgør, om vedligeholdelsen skal udføres i entreprise eller ved egen foranstaltning.

Vandløbet foranstaltes vedligeholdt af Næstved Kommunes tekniske forvaltning på vandløbsmyndighedens vegne.

8.2 Vedligeholdelsesprincipper

Vandløbsmyndigheden har, med udgangspunkt i nærværende regulativs redegørelser, besluttet, at vedligeholdelsen af de enkelte vandløbsstrækninger skal udføres således, at vandløbets fysiske tilstand er i overensstemmelse med de krav, målsætningerne stiller hertil. Vandløbsmyndigheden har i konsekvens heraf besluttet følgende vedligeholdelsesprincipper:

8.2.1 Grødeskæring

Grødeskæring udføres 2 gange årligt, nemlig i perioderne juni - juli og august - 1. november.

Vandløbsmyndigheden kan iværksætte ekstraordinære pletgrødeskæringer, hvis kraftig grødevækst i vandløbet af vandløbsmyndigheden vurderes at kunne medføre væsentlige skader.

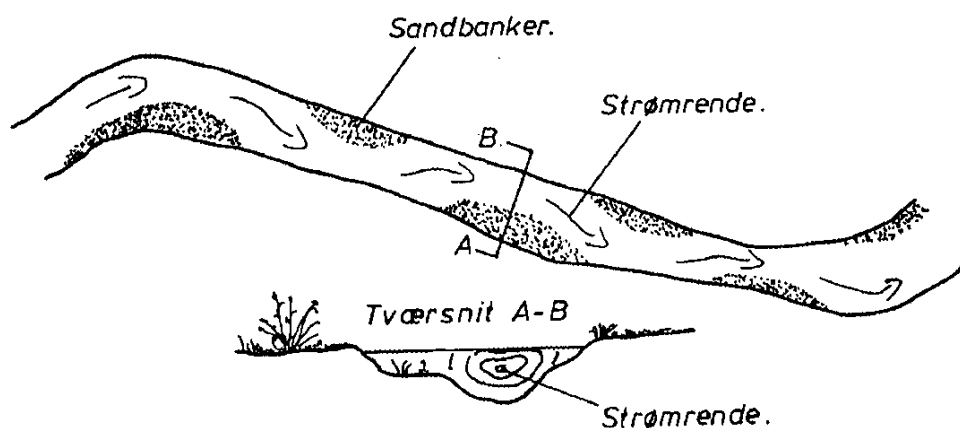
Grøden skal så vidt muligt skæres i bund, og skæres i de nedenfor angivne strømrendebredder med en tolerance på 10 cm.

Skema over strømrendebredder ved grødeskæring:

Station	Strømrendebredde 1. grødeskæring cm	Strømrendebredde 2. grødeskæring cm
0 - 281	75 - 105	135 - 150

Grødeskæringen skal så vidt muligt udføres, så grøden fjernes i vandløbets naturlige strømrende. Strømrenden kan normalt genfindes som den dybe del af vandløbets tværprofil, der slynger sig fra side til side ned gennem vandløbet. Den grøde der vokser uden for strømrenden efterlades.

Principskitse af strømrendens forløb



Ved den 1. grødeskæring kan der foretages skæring af tagrør, pindsvineknop og dunhammer, også udover den angivne strømrendebredde, såfremt det vurderes nødvendigt af hensyn til vedligeholdelsesarbejdets gennemførelse.

Tagrør, pindsvineknop og dunhammer kan skæres ved den 2. grødeskæring - udover den angivne strømrendebredde - i en bredde på ca. 150 cm på begge sider af strømrenden. Der må efterlades en stub på 20 cm udenfor strømrenden.

Arbejdet bør principielt udføres manuelt, enten med le eller med motoriserede håndredskaber, men kan af sikkerhedsmæssige og praktiske årsager undtagelsesvis udføres med maskine.

Den afskårne grøde og kantvegetation skal så vidt muligt optages fra vandløbet efterhånden som den afskæres og oplægges ovenfor øverste vandløbskant indenfor en afstand af 5 m fra denne kant.

På strækninger, hvor det ikke er muligt at opsamle grøden efterhånden som den afskæres, kan man lade grøden drive frit med strømmen og opsamle den på hensigtsmæssige steder.

Såfremt man vælger at lade den afskårne grøde drive med strømmen til opsamling, skal den opsamlede grøde på vandløbsmyndighedens foranledning transporteres bort fra vandløbets nærhed senest 24 timer efter opsamling.

8.2.2 Vegetation på brink og bræmme

Vegetationen på vandløbets brinker og bræmmer skal forblive uslået, undtagen ved nedennævnte forhold:

- Brinkfødernes overside og yderside kan skæres ved årets sidste grødeskæring.
- Der kan foretages slåning i hele sommerperioden som led i plejen af nyetableret skyggegivende vegetation
- Der må foretages pleje af træer og buske under hensyn til den grødebe-grænsende effekt i vandløbet (jf. afsnit 7.1)
- Rød Hestehov, Tagrør, Dueurt og Brændenælde kan afskæres på hele anlægget (max. 20 cm stub) i perioden juni - oktober, såfremt disse arter danner sammenhængende bevoksninger
- Bjørneklo afskæres eller opgraves på brink og bræmme i forbindelse med såvel 1. som 2. grødeskæring

Afskåret kantvegetation skal optages fra vandløbet efterhånden som den afskæres og oplægges ovenfor øverste vandløbskant indenfor en afstand af 5 m fra denne kant.

8.2.3 Oprensning

Rådmandsgrøften gennemgås mindst én gang om året for fjernelse af eventuelle spærringer som f.eks. afbrækkede grene, væltede træer og udskredne brinker, som skønnes at være til gene for vandets frie løb. I øvrigt foretages der som følge af strækningens gode faldforhold ingen egentlig oprensning.

Hvis der indtræder fare for betydelige skader som følge af unormalt store aflejringer i vandløbet, kan vandløbsmyndigheden iværksætte ekstraordinære oprensninger. Dette forudsætter dog normalt, at det vurderes at have betydning for en væsentlig del af de berørte arealer.

Oprensningen må kun omfatte sand og mudder. Aflejringer af sten og grus må ikke opgraves eller omlejres, og overhængende brinker må ikke beskadiges.

Opgravning bør foretages om foråret. Vandløbsmyndigheden kontakter den enkelte lodsejer inden opgravningen om foråret. Spredning af opgravet fyld kan ske ved den følgende jordbehandling.

Oprensset materiale oplægges over øverste vandløbskant.

Vandløbsmyndigheden kan vælge at udføre arbejdet etapevis på mindre delstrækninger med en tidsmæssig forskydning.

Hvor den nødvendige oprensning omfatter større mængder, kan arbejdet udføres med maskine.

Hvis der konstateres brinkudskridninger eller lignende forhold, som begrænser vandføringsevnen i vandløbet, oprenses disse ligeledes.

8.2.4 Brinksikringer

Fiskevandmålsatte vandløb tillades med tiden at udvikle et naturligt slyngnet forløb. Vandløbsmyndigheden er dog i specielle tilfælde indstillet på at forhandle om brinksikring ved hjælp af stensætninger, beplantning eller lignende, hvor slyngningerne er til væsentlig gene for en lodsejers drift af den tilstødende jord.

Generelle anmodninger om brinksikringer vil dog først blive behandlet som reguleringsager.

8.3 Fordeling af ulemper, som lodsejere eller brugere skal tåle

Ved tilrettelæggelsen af vedligeholdelsesarbejdet skal ulemper, som ejere og brugere skal tåle, søges fordelt på begge sider af vandløbet.

Ved oprensning med maskine oplægges fylden så vidt muligt ensidigt på skiftevis højre og venstre side af vandløbet fra år til år.

Den fra vedligeholdelsen hidrørende grøde, fyld m.v., der fremkommer ved vandløbets regulativmæssige vedligeholdelse, er brugerne af de tilstødende jorder pligtige til at fjerne til mindst 5 meter fra vandløbskanten eller sprede i et ikke over 10 cm tykt lag, inden hvert års 1. juni, jvf. vandløbslovens §28.

Det påhviler den enkelte ejer eller bruger selv at undersøge, om der er oplagt fyld, som skal fjernes eller spredes. Undlader en ejer eller bruger at fjerne eller sprede fylden, kan vandløbsmyndigheden med 2 ugers skriftligt varsel til ejeren eller brugeren lade arbejdet udføre på den pågældendes bekostning.

8.4 Udbedring af bygværker og skråningssikringer

Udbedring af bygværker og skråningssikringer foretages fortrinsvis i perioden marts-april eller september-oktober.

8.5 Henvendelser

Lodsejere - eller andre med interesse i vandløbet - der måtte finde vandløbets vedligeholdelsestilstand eller specielle forhold vedrørende vandløbet utilfredsstillende, kan rette henvendelse herom til vandløbsmyndigheden.

9 TILSYN OG VANDSYN

9.1 Tilsyn

Tilsynet med vandløbet udføres af Teknisk forvaltning på Næstved kommunalbestyrelses vegne.

9.2 Vandsyn

Vandløbsmyndigheden foretager vandsyn over vandløbet 1 gang årligt.

Vandsynet afholdes i løbet af året. Tidspunkt fastlægges af vandsynet selv ved det foregående års vandsyn.

Vandsynet kan udøves sammen med vandsynsmænd, udpeget af interesseorganisationerne, efter nærmere regler fastsat af Næstved kommunalbestyrelse.

9.3 Andre interesserede

Andre med særlige interesser i vandløbet, der har ønsket om at deltage i dette syn, kan træffe nærmere aftale herom om vandløbsmyndigheden.

10. REVISION

Dette regulativ skal senest optages til revision i december måned 2001.

11. REGULATIVETS IKRAFTTRÆDEN

Regulativet har været bekendtgjort og fremlagt til gennemsyn i 9 uger med adgang til at indgive eventuelle indsigelser og ændringsforslag inden den 03.07.1997.

Ved indsigelsesfristens udløb var der indkommet 0 indsigelser.

Regulativet er endeligt vedtaget af Næstved byråd

Den 23.09.1997 og træder i kraft 01.01.1998.

Ved klagefristens udløb var der indkommet 0 klager.

Dato:

Henning Jensen
Borgmester

Hermann Weidemann
Kommunaldirektør

R E D E G Ø R E L S E

Bilag til regulativ for

Rådmandsgrøften

Kommunevandløb nr. 27

Næstved kommune

INDHOLDSFORTEGNELSE

	Side
1. INDLEDNING.....	3
2. PLANMATERIALE.....	5
2.1 Forslag til regionplantillæg.....	5
2.2 Anden regionplanlægning.....	6
3. OPLANDETS OG VANDLØBETS NUVÆRENDE TILSTAND	7
4. DATAGRUNDLAG OG DATABEHANDLING.....	8
4.1 Opmåling.....	8
4.2 Oplandsafstrømning og tilledninger	8
4.3 Vandspejlsberegninger.....	10
5. FASTSÆTTELSE AF VANDFØRINGSEVNE/TEORETISK SKIK- KELSE	11
6. KONSEKVENSER AF REGULATIVREVISIONEN	12
6.1 Afvandingsmæssige konsekvenser.....	12
6.2 Miljømæssige konsekvenser.....	12
7. HENSIGTSEKTLÆRINGER FOR VANDLØBET	14
7.1 Etablering af beskygning	14
7.2 Miljøforbedring ved udlægning af grus og sten	14
7.3 Frilægning af rørlagte strækninger	14
7.4 Etablering af passagemulighed	14
7.5 Dimensionering af broer	15
7.6 Opfølgning	15

1. INDLEDNING

Ifølge Miljøstyrelsens bekendtgørelse af 15. februar 1985 skal vandløbsregulativer udarbejdet efter vandløbsloven ledsages af en redegørelse, der beskriver de forhold, der har haft betydning for regulativets udarbejdelse. Der skal desuden redegøres for konsekvenserne af regulativets bestemmelser.

Vandløbsloven:

Den nye vandløbslov - lovbekendtgørelse nr. 404 af 19. maj 1992 - indeholder i forhold til tidligere lovgivning om vandløb væsentligt ændrede bestemmelser om blandt andet vandløbsvedligeholdelsen, idet denne skal ske under hensyntagen til de miljømæssige interesser i vandløbet.

Dette fremgår af lovens § 1, hvor det er anført, at det skal tilstræbes at sikre, at vandløb kan benyttes til afledning af vand, og endvidere at fastsættelse og gennemførelse af foranstaltninger efter loven skal ske under hensyntagen til de miljømæssige krav til vandløbskvaliteten, som fastsættes i anden lovgivning.

Disse bestemmelser har som konsekvens, at reglerne om vandløbets fremtidige anvendelse ikke skal fastsættes ud fra individuelle interesser, men skal fastsættes ud fra en konkret afvejning af alle de interesser, der er knyttet til vandløbet - afvanding, miljøhensyn, vandindvinding, fiskeri, jagt etc. - således at alle interesser så vidt muligt tilgodeses.

Regionplan:

Grundlaget for denne afvejning, og hermed for ændringerne i regulativet, er blandt andet indeholdt i Regionplan 1989-2000 for Storstrøms amt.

Regionplanen er amtets overordnede plan, som angiver retningslinierne for udviklingen i området.

De enkelte områder med betydning for vandløbene er uddybet i følgende planer:

- Forslag til regionplantillæg om Susåvandløbssystemets kvalitet 1996 - 2003.
- Regionplanredegørelse 1989-2000 vedrørende det åbne lands planlægning.
- Registrering af vandløb efter naturbeskyttelseslovens § 3. (tidl. § 43 i naturfredningsloven)
- Næstved kommunes spildevandsplan 1990.

Disse planer samt vandløbsloven - med tilhørende bekendtgørelser og cirkulærer vedrørende regulativer for offentlige vandløb - danner baggrund for de forhold, der skal tilgodeses ved revisionen af vandløbsregulativerne.

2. PLANMATERIALE

2.1 Forslag til regionplantillæg

I henhold til Miljøbeskyttelsesloven af 1992 har amtsrådet i Storstrøms amt udarbejdet et forslag til regionplantillæg for Susåvandløbssystemets kvalitet.

I forslaget til regionplantillægget er målsætningerne for vandløbene i amtet fastlagt.

For at målsætningerne kan opfyldes, må vandløbsvedligeholdelsen udføres sådan, at den understøtter de stillede målsætninger.

Målsætningssystemet bygger på en opdeling i 3 hovedmålsætninger: "skærpet", "generel" og "lempet" målsætning. Udgangspunktet er "generel" målsætning, der skal sikre et upåvirket eller kun svagt påvirket dyre- og planteliv.

Målsætningssystemet:

	Målsætning	Beskrivelse
Skærpet målsætning	A Særligt naturvidenskabeligt interesseområde	Vandløb, hvor særlige naturelementer ønskes beskyttet
Generel målsætning	B1 Gyde- og yngelopvækstområde for laksefisk	Vandløb, der skal kunne anvendes som gydeområde og opvækstområde for yngel af ørred og andre laksefisk
	B2 Laksefiskevand	Vandløb, der skal kunne anvendes som opvækst- og opholdsområde for ørred og andre laksefisk
	B3 Karpesfiskevand	Vandløb, der skal kunne anvendes som opholds- og opvækstområde for ål, aborre, gedde og karpesfisk
Lempet målsætning	C Vandløb der skal anvendes til afledning af vand	

Rådmandsgrøften er i henhold til Storstrøms amts forslag til regionplantillæg 1996 målsat som B3.

De generelle krav til vandløbskvaliteten for vandløb med denne målsætning er anført i det følgende: (skriv kun den/de aktuelle)

B3, Karpefiskevand

Vedligeholdelse i et betydeligt omfang vil normalt være i overensstemmelse med recipientkvalitetsplanen, men vedligeholdelsen skal udføres således, at der i videst muligt omfang tages hensyn til de miljømæssige forhold.

Der må ikke findes faunaspærringer i vandløbene.

Skyggegivende beplantning bør etableres langs lysåbne strækninger.

Forureningsgraden må generelt ikke overstige F⁰ II.

2.2 Anden regionplanlægning

Regionplanen:

Rådmandsgrøften er beliggende i et område med "Skov"

Jordbrugsplanen:

Rådmandsgrøften er beliggende i et område med "Skov"

Fredningsplanen:

Rådmandsgrøften er beliggende i et område der er klassificeret "Fredet"

Rådmandsgrøften er desuden omfattet af naturbeskyttelseslovens § 3.

Skovrejsningsplanen:

Rådmandsgrøften løber gennem et område med "Eksisterende skovområde"

3. OPLANDETS OG VANDLØBETS NUVÆRENDE TILSTAND

Anvendelsen af Rådmandsgrøftens opland er i vid udstrækning præget af bebyggelse og skov.

Ca. 50% af oplandet anvendes skovbrugsmæssigt.

Ca. 50% af oplandet er bymæssigt bebygget.

Vandløbsgrøften er ureguleret i hele sit forløb og henligger som naturligt vandløb.

Vandløbets faldforhold er gode.

Dyre- og plantelivet i vandløbet er begrænset som følge af vandkvaliteten og den ringe sommervandføring.

Som helhed lever vandløbet i sin nuværende tilstand ikke op til de krav, målsætningen stiller.

4. DATAGRUNDLAG OG DATABEHANDLING

4.1 Opmåling

Vandløbet er opmålt ved nivellement af Hedeselskabets distriktskontor i Slagelse i 1992.

Der er foretaget tværprofilopmåling for hver ca. 100 - 200 meter og desuden er der opmålt tværprofiler i forbindelse med broer m.v. samt ved væsentlige ændringer i vandløbets profil.

Ialt er der opmålt 7 tværprofiler og 1 bro.

Opmålingen er henført til Dansk Normal Nul ved følgende GI - fixpunkt:

Punkt nr.	Kote [m]	Beskrivelse
24-07-9154	11.94	Næstved By. Ringstedgade, V. side. Ca. 200 m N. for Nordre Farimagsvej. Næstved Centralsygehus. Matr. nr. 233. Punkt i varmecentral, V. facade. 5.03 m fra NV. hjørne. 3.50 m over kældertrappetrin.

Nivellementet er inddateret i Hedeselskabets EDB - system VASP. Plot af længde- og tværprofiler er vist i bilag 3 og 4.

4.2 Oplandsafstrømning og tilledninger

Følgende oplandsstørrelser er bestemt for vandløbet:

Hovedløbet: Station 0 Station 381	0.2 km ² 0.4 km ²
--	--

Følgende oplandskarakteristiske afstrømningsværdier er bestemt for vandløbet:

Vinter 1/11 - 30/4	
Vinter 10 års maksimum	93 l/s · km ²
Vinter 5 års maksimum	75 l/s · km ²
Vinter median maksimum	56 l/s · km ²
Vinter middel	10 l/s · km ²
Sommer 1/5 - 31/10	
Sommer 10 års maksimum	60 l/s · km ²
Sommer 5 års maksimum	42 l/s · km ²
Sommer median maksimum	13 l/s · km ²
Sommer middel	2 l/s · km ²
Median minimum ca.	0,1 l/s · km ²

Vinter 10 års maksimum er den afstrømning, som vinterens største døgnmid-delastrømning overstiger én gang hvert 10. år, i gennemsnit over en lang årrække, og så fremdeles. "Median" svarer til en gentagelsesperiode på 2 år.

Der foreligger ikke enkeltmålinger af vandføringen i vandløbet, og vandføringsevnen er derfor skønnet værende lig med vandføringsevnen for Saltø å.

Som referencestation er benyttet st. 57.01 Saltø å med et opland på 63,8 km² og driftperiode 1919 - 93.

Statistikken må betragtes som usikker, idet små vandløb oftest har endog meget store afstrømninger, og de fundne værdier gælder for noget større oplande.

Alle midler og medianværdier er baseret på reference-perioden 1971-90, mens øvrige sjældnere hændelser er baseret på hele driftperioden, i dette tilfælde 1919-93.

Følgende forhold vedrørende tilladninger til vandløbet er fundet i Næstved kommunes spildevandsplan, revision 1990.

Station m	Bygværksnr./ Udløbsnr.	Maksimal regnvands- tilladning l/s
0	U0212	5.485

Der er ikke i beregningerne taget hensyn til regnvandstilladningerne, da disse er urealistisk store i forhold til de opmålte vandløbsprofiler.

4.3 Vandspejlsberegninger

Der er udført vandspejlsberegninger med Hedeselskabets stationære strømningssmodel VASP, med henblik på vurdering af de afvandingsmæssige konsekvenser af regulativrevisionen.

De hydrauliske beregninger i VASP foregår som stykvisse beregninger efter manningformlen, med anvendelse af modstandsradius.

Manningtallet, der indgår i formlen, udtrykker vandløbets ruhed, idet et stort manningstal svarer til en lille ruhed og dermed en større vandføringsevne for et givet fald og tværprofil.

Ved beregningerne er manningtallet for Rådmandsgrøftens åbne strækninger gældende for vinterperioden sat til 20, på baggrund af erfaringer fra lignende vandløb.

For rørlagte strækninger er manningtallet sat til 60, mens manningtallet i broer er sat til 35.

5. FASTSÆTTELSE AF VANDFØRINGSEVNE/TEORETISK SKIKKELSE

Af hensyn til de miljømæssige forhold er der i regulativet fastsat krav til vandløbets vandføringsevne, og ikke som tidligere til dets skikkelse.

Vandføringsevnen for Rådmandsgrøften er på grund af det store fald så god, at vedligeholdelsen for vandløbet er fastsat som oprensningsfri, og der er derfor ikke fastsat regulativmæssige dimensioner for vandløbet.

Alle broer er i nærværende regulativ beskrevet i henhold til de faktiske forhold ved opmålingen, dog tillades der ikke bagfald.

Tværprofiler af den regulativmæssige teoretiske skikkelse er vist i bilag 4.

I bilag 5 er vist længdeprofiler med beregnede vandspejlsforløb for regulativ/opmålingen 1992.

6. KONSEKVENSER AF REGULATIVREVISIONEN

6.1 Afvandingsmæssige konsekvenser

Vintervandføringsevnen:

Vandspejlsberegninger for opmålingen 1992 viser, at Rådmandsgrøften generelt har en god vandføringsevne, og risikoen for oversvømmelser langs vandløbet er lille.

I vedlagte bilag 5 er vandspejlsforløbet for nærværende opmåling/regulativ, for henholdsvis vinter median maksimum afstrømning og vinter middel afstrømning.

Vandføringsevnen for nærværende regulativ er uforandret i forhold til opmålingen 1992.

Sommervandføringsevnen:

Den fremtidige vedligeholdelse med grødeskæring i en slynget strømrende forventes generelt ikke at medføre forringelse af vandløbets sommervandføringsevne. Der efterlades altid grøde i vandløbet, og den tilsvarende reduktion i tværsnitsarealet kan give anledning til et let forhøjet vandspejl ved mindre afstrømninger. Omvendt forventes der en selvrensende effekt i strømmenden som følge af højere vandhastigheder. En eventuel uddybning af strømmenden som følge heraf vil medføre et lavere vandspejl ved mindre afstrømninger.

I store afstrømningssituationer har det erfaringsmæssigt vist sig, at selv relativt store grødemængder normalt kun indebærer begrænsede vandspejlsstigninger, idet grøden lægger sig fladt henover bunden.

For sikring af strømmendens vandføringsevne er der i nærværende regulativ fastlagt 2 grødeskæringsterminer.

6.2 Miljømæssige konsekvenser

Med miljøvenlig vedligeholdelse, udført på basis af kravet til vandløbets vandføringsevne, er der skabt mulighed for en forbedring af de fysiske forhold i vandløbet og dermed for faunaens livsbetingelser.

Vandløbet bliver ikke længere fastlåst i en bestemt skikkelse, men kan ved naturlige processer udvikle en større variation og en mere formstabil morfologi.

Ved grødeskæring i en slynget strømrende vil dannelsen af et dobbeltprofil fremmes. Vandføringen vil i store dele af året væsentligst foregå i det nedre profil, hvor de øgede vandhastigheder kan friskylle bunden for fine sedimentter, og hvor

der vil være mulighed for dannelse af et regelmæssigt skifte mellem høller og stryg.

I strømrønden vil der generelt være en større vanddybde om sommeren i forhold til tidligere i vandløbet, til gavn for vandløbsmiljøet.

Den efterladte grøde udenfor strømrønden er i sig selv gavnlig for faunaens livsmuligheder, og kan desuden opfange en del finkornet sediment og øge den næringsstofomsætning, der er knyttet til vandløbsplanterne og de mikroorganismer, der lever på planternes blade og stængler.

Regulativets bestemmelser om en dyrkningsfri bredzone på mindst 2 meter og de begrænsede krav til kantslåning vil nedbringe sediment- og næringsstofførslen til vandløbet, og planternes skyggegivende effekt vil desuden beskytte mod høje vandtemperaturer i sommermånedene, til gavn for vandløbsfaunaen.

Som helhed vil de nye vedligeholdelsesbestemmelser medvirke til, at vandløbets fysiske tilstand kan bringes i overensstemmelse med dets målsætning.

7. HENSIGTSERKLÆRINGER FOR VANDLØBET

7.1 Etablering af beskygning

For at begrænse grødevæksten og sænke sommertemperaturen i vandløbet ønskes dette beskygget af brink- og kantvegetationen samt af træer og buske, der befinder sig i vandløbets profil og op til 2 meter fra kronekanten.

De skyggegivende urter samt eksisterende træer og buske skal derfor bevares.

Hvis den nuværende vegetation ikke beskygger 60 - 70 % af vandløbet, er det Næstved kommunes hensigt, at en sådan vegetation skal have lov til at etablere sig eller skal kunne etableres ved plantning af træer og buske. Eventuel plantning skal ske under hensyntagen til de i området naturligt forekommende træer og buske, samt til de landskabelige interesser.

7.2 Miljøforbedring ved udlægning af grus og sten

For at forbedre vandløbets miljømæssige forhold er det Næstved kommunes hensigt at udlægge grus og sten på udvalgte strækninger. Det er dog en forudsætning, at den regulativmæssige vandføringsevne overholdes.

7.3 Frilægning af rørlagte strækninger

Af hensyn til miljøet er det Næstved kommunes hensigt at fritlægge rørlagte strækninger til åbent vandløb, hvor og når dette er muligt.

7.4 Etablering af passagemulighed

Det er Næstved kommunes hensigt ved først givne lejlighed at etablere passagemulighed for fisk ved de eksisterende passagespærringer angivet i regulativets afsnit 4.3.

7.5 Dimensionering af broer

Som følge af Næstved kommunes beslutning af 19. april 1994 vedr. dimensioneringsmetode bør broer ved omlægning udføres med nedenstående dimensioner.

Station	Bundkote cm DNN	Rørdiameter cm	Bemærkninger
89 - 92	465 - 465	ø100	
189 - 193	335 - 335	ø100	

I vedlagte bilag 5 er vandspejlsforløbet ved vinter median maksimumafstrømning for nærværende regulativ med broer i henhold til Næstved kommunes beslutning af 19. april 1994 vist til sammenligning.

7.6 Opfølgning

De ovenstående forhold og hensigter vil løbende blive vurderet og eventuelt udført under hensyntagen til vandløbets egen udvikling.

Ved revisionen af nærværende regulativ i 2001 foretages en vurdering af behovet for gennemførelse af foranstaltningerne, hvor disse ikke er gennemført.



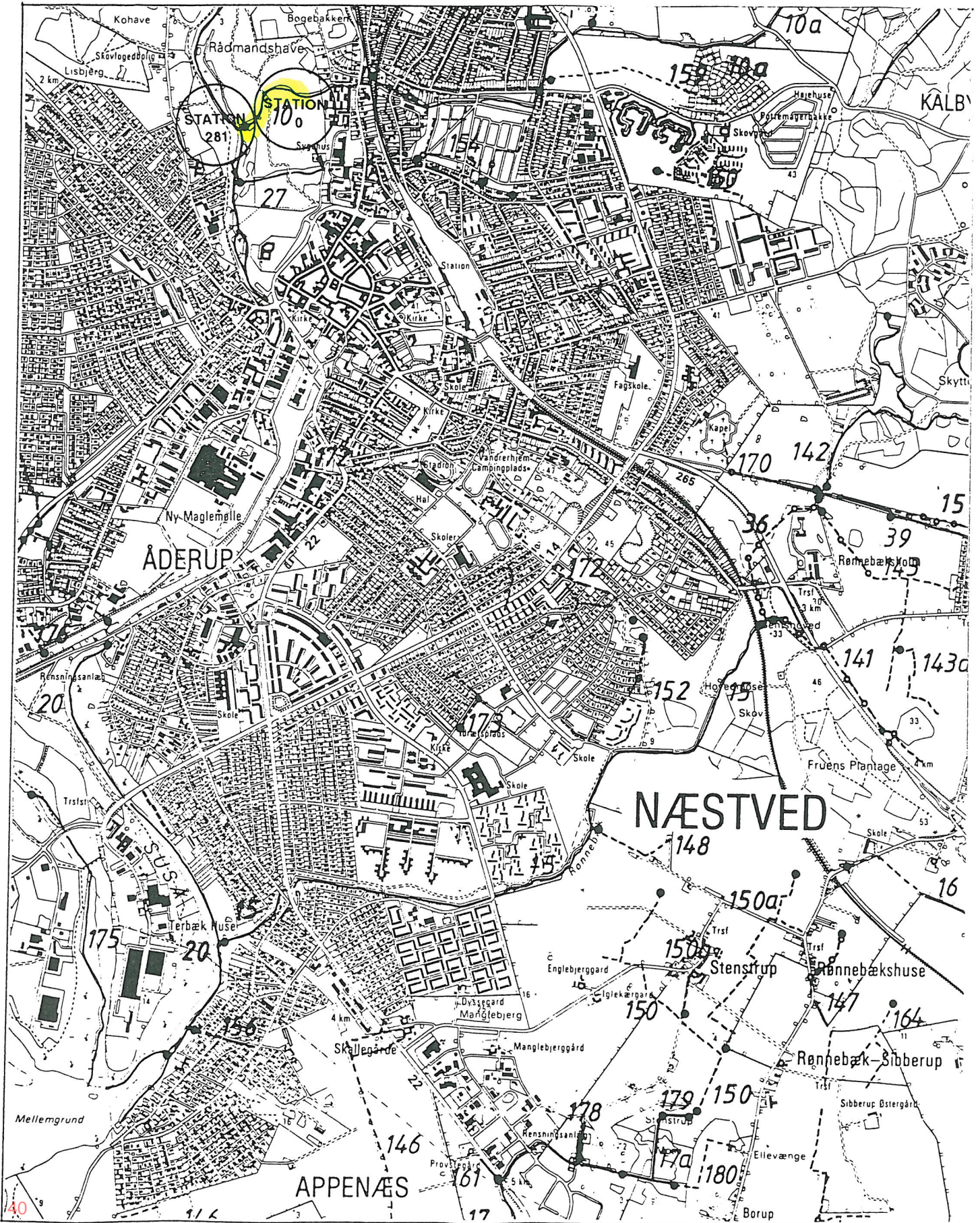
Næstved kommune

Teknisk forvaltning
BROGADE 2 4700 NÆSTVED
Telefon 03 73 99 00

vandløb: RÅDMANDSGRØFTEN

nr.: 27

oversigtskort 1:25.000



målsætning:



Åbent vandløb m. stationering i meter.



Rørlagt vandløb m. brønd.



Matr. nr.



G.l. nr. Ang. kote og placering, se beskrivelse.

OPMÅLT I 1992

NÆSTVED KOMMUNE STADS- OG HAVNEINGENIØREN.

SAG

Rådmandsgrøften, vandløb nr. 27

MÅL

1:10000

TEGN. NR.

1

EMNE

Oversigtsplan

REV. DATO

22.03.93

DATO

10/03

JOUR. NR.

0402601/27

AFD.

SDV

TEGN.

LD

KONST.

GODKENDT

