












Projekt  
Fladsåen vådområdeprojekt

Bilag 1.4  
Oversigtskort

Signaturforklaring

-  Undersøgelsesområde (januar 2021)
-  Offentlige vandløb (m. navn)
-  Øvrige grøfter/vandløb
-  Stationering (m)
-  Drænplans nr. jf. Bilag 2
-  Pumpe (m. nr.)
-  Ca. udbredelse af pumpet areal
-  Dræn brønd
-  Dræn



Mål: 1:4.500 (A3)  
Kotesystem: DVR90  
Dato: 27-06-2022  
Udarbejdet: NP  
Kontrol: CP  
© SDFE



Bangsgaard &  
Paludan ApS