

Tillæg nr. 10 til Næstved Kommunes spildevandsplan 2012 - 2022

- Ændringer i renskrav for enkeltejendomme
- Ændringer i renskrav i områder
(Fladsåen, Nr. Tvede, Køng Kanal)
- Separering i Hjulebæk
- Overløb til GI Susåarm ved Askevænget



Indholdsfortegnelse

- 1. Formål og gældende planer**
- 2. Lovgrundlag**
- 3. Status og plan**
- 4. Miljømæssige forhold**
- 6. Økonomi**
- 7. Tidsplan**
- 8. Miljøscreening**

BILAG

- | | |
|----------------|---|
| Bilag 1 | Status og plan for alle ejendomme |
| Bilag 2 | Adresser og matr.nr. for alle ejendomme samt kloakplande |
| Bilag 3 | Liste over tillæg til "Spildevandsplanen for Næstved Kommune 2012-2022" |
| Bilag 4 | Afgørelse - Miljøscreening af Tillæg nr. 10 til - Næstved Kommunes spildevandsplan 2012 - 2022 |

Vedtaget af Næstved Byråd 27-04-2021

1. Formål og gældende planer

Formålet med Tillæg 10 til Spildevandsplanen er at skabe det planmæssige grundlag for, at separatkloakeringen af Hjulebæk kan gennemføres, at rensekravet i 3 områder (Fladsåen, Nr. Tvede og Køng Kanal) og på en række enkeltejendomme kan ændres, samt at NK-Spildevand A/S kan oprette nyt overløb fra kloakplandene CED, CEC (Næstved Sydøst) og CLB (Appenæs/Dyssegård) med bagvedliggende kloakplande til Gl. Susåarm ved Askevænget.

Ekspropriation, arealafståelse m.v.

Spildevandsplan for Næstved Kommune 2012-2022 med tillæg fastlægger de overordnede rammer for håndtering af spildevand i kommunen og er det juridiske grundlag for, at private ejendomme kan blive berørt af ekspropriation. Det kan både være i form af erhvervelse af rettigheder, servitutpålæg og/eller arealafståelse i forbindelse med gennemførelse af planen.

Ejendomme der vil kunne blive berørt af projektet, er oplistet i bilag 1, jfr. afsnit 1.11 og bilag 5 i gældende spildevandsplan.

Gældende planer

Næstved Kommunes "Kommuneplan 2017" indeholder administrationsgrundlaget for vandløb, søer, kystvande, vandindvinding og -forsyning, grundvand samt spildevand.

De bindende retningslinjer for vandmiljøet fremgår af statens Vandområdeplan 2015 - 2021.

Den gældende spildevandsplan for Næstved Kommune "Spildevandsplan for Næstved Kommune 2012 - 2022".

2. Lovgrundlag

Det lovmæssige grundlag for udarbejdelse af tillægget til spildevandsplanen er Miljøbeskyttelsesloven "LBK nr. 1218 af 25. november 2019" § 32.

Det fremgår af lovens formålsparagraf, at loven skal medvirke til at værne om landets natur og miljø, så samfundsudviklingen kan ske på et bæredygtigt grundlag i respekt for menneskets livsvilkår og bevarelsen af dyre- og plantelivet.

Jævnfør loven skal Byrådet udarbejde en plan for bortskaffelse af spildevand. I bekendtgørelse nr. 1317 af 4. december 2019, "Bekendtgørelse om spildevandstilladelser m.v. efter miljøbeskyttelseslovens kapitel 3 og 4", er det i § 5 præciseret, at Byrådet skal ajourføre planen for bortskaffelse af spildevand i kommunen. Forslaget skal offentliggøres med en høringsperiode på 8 uger, hvorefter Byrådet kan vedtage tillægget.

I "Lov om miljøvurdering af planer og programmer og konkrete projekter (VVM), nr. 973 af 25. juni 2020, er der fastlagt kriterier, som skal anvendes ved vurdering af om en plan eller et programs indvirkning på miljøet er væsentlig. Proceduren er yderligere uddybet i vejledningen til loven. Næstved Kommune er myndighed, hvorfor kommunen er ansvarlig for gennemførelsen af screeningen.

EU's vandrammedirektiv er implementeret i dansk lovgivning via Miljømålsloven fra 2003. Miljømålsloven beskriver den arbejds- og planlægningsproces, som skal gennemføres for at nå målet. Det overordnede mål med EU's vandrammedirektiv er, at alle vandområder i Europa generelt har opnået "god økologisk tilstand" i år 2015. Målet om "god økologisk tilstand" betyder, at vandløbene, søerne og den kystnære del af havet skal rumme gode

livsbetingelser for dyr og planter. Menneskelige påvirkninger må kun føre til mindre afvigelser i forhold til, hvad man kunne finde ved uberørte forhold. Opfyldelse af krav om rensklasser i det åbne land er en basisforudsætning for opfyldelsen af målene i vandrammedirektivet.

Vandrammedirektivet er udmøntet i den statslige vandområdeplan for anden planperiode (2015-2021) med tilhørende bekendtgørelser og indsatsprogrammer offentliggjort den 27. juni 2016.

3. Status og plan

3.1 Status

Status for alle ejendomme der er omfattet af tillægget, fremgår af Næstved Kommunes spildevandsplan (2012-2022) bilag 3 og tillæg 1 til 8 til spildevandsplanen. Her kan ses hvilke ejendomme, der enten skal kloakeres eller etablere egen renseløsning, hvilket årstal Næstved Kommune vil meddele påbud om kloakering eller egen renseløsning, samt ejendommens renskrav (O, SO, OP eller SOP).

3.2 Plan

Tillægget omhandler i alt 142 ejendomme. I nedenstående er beskrevet baggrunden for, hvorfor der skal ske ændringer i ejendommenes spildevandsforhold og hvor mange ejendomme, der er berørt af de forskellige kategorier. En samlet oversigt over alle berørte ejendomme fremgår af bilag 1.

Tillægget tilvejebringer det planmæssige grundlag for dels spildevandsindsatsen på de omhandlede ejendomme og dels for etablering af overløb fra NK-Spildevands kloakledning. I bilag 1 er der under "plan år" angivet, hvornår Næstved kommune forventer at meddele påbud om forbedret rensning/kloakering til ejerne af ejendommene.

3.2.1 Ændringer i renskrav for enkeltejendomme

Kravet om forbedret spildevandsrensning bortfalder for 12 ejendomme, enten fordi de ikke leder til recipient med renskrav, eller fordi renskravet allerede er opfyldt.

Det vurderes at spildevandet fra 7 ejendomme, der ikke er med i spildevandsplanen, ledes til vandløb, der ikke opfylder vandområdeplanens miljømål. Ejendommene optages i spildevandsplanen med krav om forbedret spildevandsrensning.

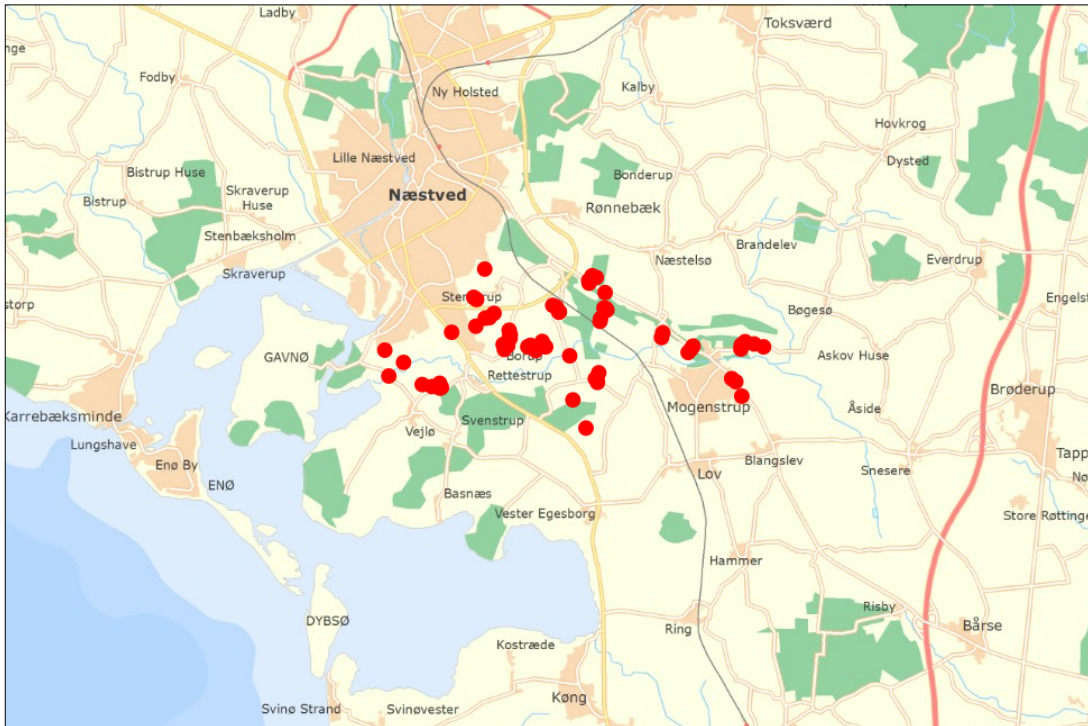
Efter ejers ønske udgår 1 ejendom af kloakopland og skal i stedet etablere egen renseløsning.

3 ejendomme ligger uden for kloakopland og ændres derfor fra kloakering til egen renseløsning.

3.2.2 Ændringer i renskrav i områder (Fladsåen, Nr. Tvede og Køng Kanal)

Opland til Fladsåen:

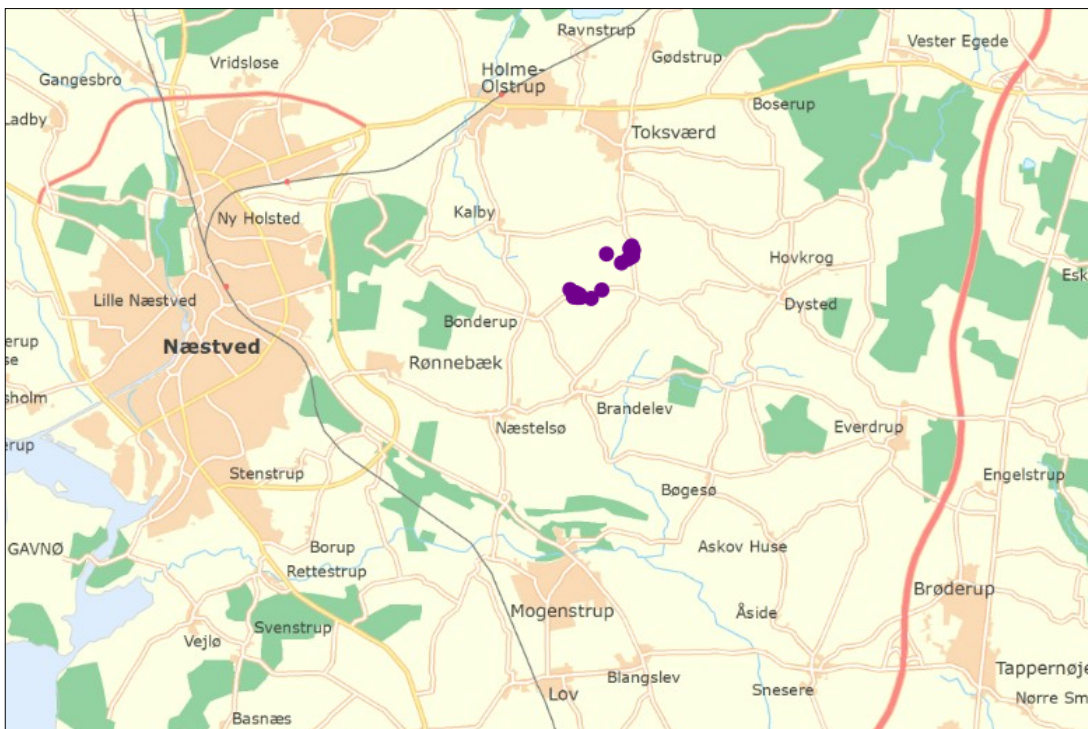
Kravet om forbedret spildevandsrensning for 63 ejendomme der udleder til den nedre del af Fladsåen (fra Mogenstrup til udløb i Karls Gab) bortfalder. Baggrunden er, at Miljøstyrelsen har truffet afgørelse om at vandløbsstrækningen opfylder vandområdeplanens miljømål.



Figur 1 Ejendomme der afleder til nedre del af Fladsåen

Nr. Tvede:

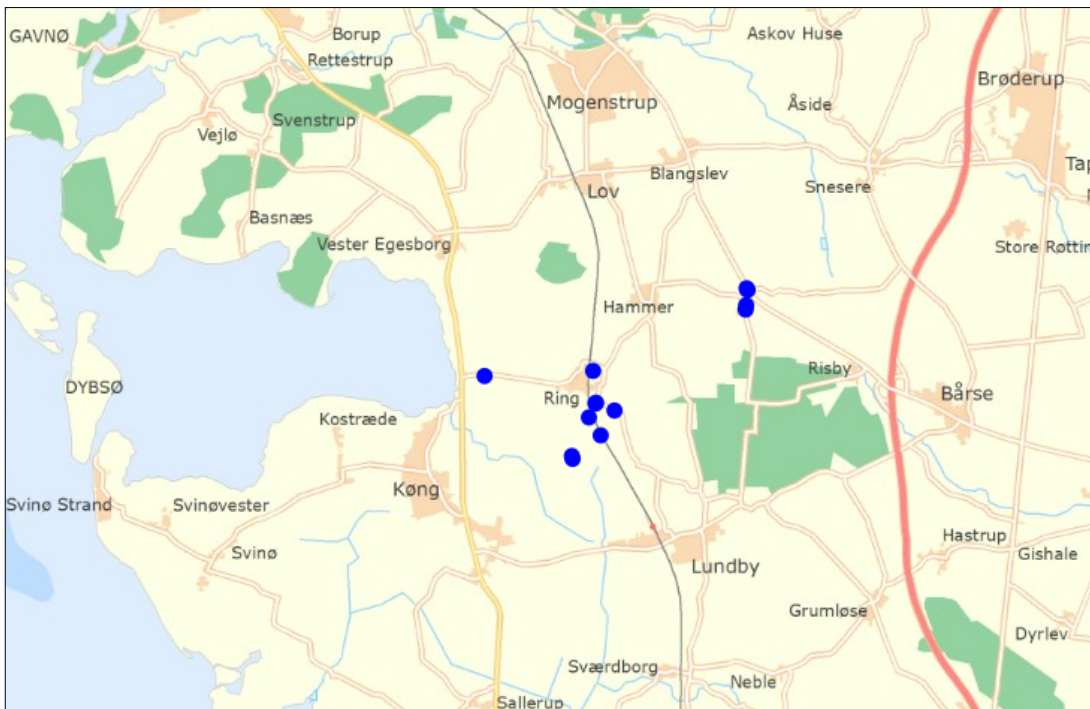
Det vurderes at spildevandet fra 20 ejendomme i Nr. Tvede, der ikke er med i spildevandsplanen, ledes til Jydebækken, der ikke opfylder vandområdeplanens miljømål. Ejendommene optages i spildevandsplanen med krav om forbedret spildevandsrensning (rensekrav OP).



Figur 2 Ejendomme i Nr. Tvede der afleder til Jydebækken

Køng Kanal:

Kravet om forbedret spildevandsrensning for 13 ejendomme, der udleder til Køng Kanal, bortfalder. Baggrunden er, at vandområdeplanens miljømål er opfyldt.



Figur 3 Ejendomme der afleder til Køng Kanal

3.2.3 Enkelteejendomme, der udgår eller optages i kloakopland

2 ejendomme udgår af kloakopland, den ene fordi der ikke er vandforsyning og den anden fordi nærmere undersøgelser fra NK Forsyning har vist, at kloakering bliver uforholdsmæssig dyr på grund af tekniske forhold på ejendommen. 5 ejendomme optages i kloakopland, 3 fordi de allerede er kloakeret og 2 fordi det er tomme grunde hvor der kan opføres boliger.

3.2.4 Påbud om separering i Hjulebæk

10 ejendomme i Hjulebæk ligger i de fælleskloakerede oplande NSA1, NSA2 og NSA3. Spildevandet renses i en bundfældningstank inden det ledes ud i Vinkælderrenden, der løber ud i Vasegrøften via Søgård Sø. Yderligere er 2 spildevandskloakerede ejendomme tilsluttet tanken. 2 ejendomme i Hjulebæk er derudover fælleskloakeret og får rensset deres spildevand via en bundfældningstank med efterfølgende udledning til Vinkælderrenden.

I vandområdeplanen 2015-2021 er fastsat en indsats i forhold til både renseanlægget (bundfældningstank) og tilhørende overløb.

Bundfældningstankene nedlægges og spildevandet fra kloakoplandene pumpes til Næstved Centralrenseanlæg. Ejendommene skal separeres og tag- og overfladevand kan afledes som hidtil, via regnvandsledning med udledningsnumre NSA000US og NSA250US. Nødoverløb bibeholdes indtil separeringen er gennemført.

De fælleskloakerede ejendomme optages i spildevandsplanen med krav om separering af husspildevand og regnvand. Separeringen skal være gennemført ved udgangen af 2023.

3.2.5 Påbud om spildevandskloakering af enkeltejendomme i Hjulebæk

Samtidig med kloaksepareringen af Hjulebæk skal 2 ejendomme ved Hjulebæk spildevandskloakeres. Ejendommene optages i spildevandsplanen med krav om spildevandskloakering. Denne skal være gennemført ved udgangen af 2023.



Figur 4 Afgrænsning af planlagte spildevands- og separatkloakerede oplande i Hjulebæk

3.2.5 Ændringer i udløb og overløb

I forbindelse med klimasikring af Appenæs har NK-Spildevand arbejdet med optimering af kloakkerne i oplandet.

Overløbet til Rønnebækken ved Helgenæsvej (CED016UF) nedlægges og der oprettes et nyt overløb til Gl. Susåarm ved Askevænget. Oplandene til det nye overløb vil være kloakoplandene CED, CEC (Næstved Sydøst) og CLB (Appenæs/Dyssegård) med bagvedliggende oplande.

Det eksisterende overløbsbygværk ved stien nedenfor Helgenæsvej giver i dag støjgener og er visuelt uheldigt, da det grundet stærkt skrånende terræn har et synligt udløb for ejendommene på modsat side af Rønnebækken. Når overløbet nedlægges, vil generne bortfalde.

Det nye overløb vil kunne integreres i spunsen ved Gl. Susåarm og kan indtænkes i konstruktionen ved en evt. broforbindelse til Ydernæs. Det vil med den nye placering blive lettere at servicere bygværket.

Rønnebækken er målsat i henhold til vandområdeplanen hvilket Gl. Susåarm ikke er. Med denne løsning flyttes overløbene således fra en mere sårbar recipient (Rønnebækken) til en langt mere robust recipient (Gl. Susåarm). Der vil være 1 årligt overløb.



Figur 5 Kort med placering af overløbsbygværket ved Askevænget

4. Miljømæssige forhold

Idet den statslige vandområdeplans renskrav er lagt til grund for tillægget, vurderer Næstved Kommune, at vandområderne vil kunne opfylde deres målsætning.

Den miljømæssige vurdering er foretaget i forbindelse med miljøscreeningen se bilag 4.

5. Økonomi

NK-Spildevands udgifterne til anlægsarbejder er indarbejdet i NK-Spildevands flerårige anlægsbudget.

6. Tidsplan

Forventet tidspunkt for hvornår NK Spildevand A/S forventer at igangsætte arbejderne:

- Hjulebæk 2021.
- Overløb ved Askevænget 2022.

7. Screening efter lov om miljøvurdering af planer og programmer.

Tillægget til spildevandsplan er omfattet af "Bekendtgørelse af lov om miljøvurdering af planer og programmer og af konkrete projekter (VVM)" nr. 973 af 25. juni 2020. Lovens formål er at sikre et højt miljøbeskyttelsesniveau og at bidrage til integration af miljøhensyn under udarbejdelsen og vedtagelsen af planer og programmer med henblik på at fremme en bæredygtig udvikling ved at sikre, at der gennemføres en miljøvurdering af planer og programmer, som kan få væsentlig indvirkning på miljøet.

På baggrund af miljøscreeningen der behandles politisk samtidig med førstebehandlingen af dette tillæg, vurderer Næstved Kommune, jfr. lovens bilag 3, at planen og det konkrete projekt

- ikke strider mod andre planer
- ikke vil få en væsentlig indvirkning på miljøet,
- ikke vil være danne grundlag for fare for menneskers sundhed eller miljøet,
- ikke vil kunne påvirke vandmiljøet, så Vandområdeplanens krav ikke vil kunne efterkommes,
- ikke vil påvirke de berørte NATURA 2000 områder negativt, samt
- ikke vil beskadige eller ødelægge yngle- eller rasteområder i det naturlige udbredelsesområde for bilag IV-dyrearter eller ødelægge levestederne for bilag IV-plantearter

Næstved Kommune vurderer, at der ikke skal udarbejdes en miljøvurdering af planen. Afgørelsen er truffet efter § 10 i "lov om miljøvurdering af planer og programmer og af konkrete projekter (VVM)", se bilag 4.

Bilag 1 – Status og plan for alle ejendomme

Vejnavn	Hus nr	Post nr	Rense-klasse	Status	Status år	Plan	Plan år
Agertoften	102	4700	Ingen	Egen renseløsning	2019	Udgår	Ingen
Birkevungen	19	4160	Ingen	Ingen	Ingen	Egen renseløsning	2022
Birkevungen	23	4160	OP	Egen renseløsning	2018	Udgår	Ingen
Birkevungen	25	4160	Ingen	Ingen	Ingen	Egen renseløsning	2022
Birkevungen	27	4160	Ingen	Ingen	Ingen	Egen renseløsning	2022
Birkevungen	29	4160	Ingen	Ingen	Ingen	Egen renseløsning	2022
Bonderupvej	17	4700	Ingen	Ingen	Ingen	Egen renseløsning	2022
Bonderupvej	21	4700	Ingen	Ingen	Ingen	Egen renseløsning	2022
Bonderupvej	23	4700	Ingen	Ingen	Ingen	Egen renseløsning	2022
Bonderupvej	24	4700	Ingen	Ingen	Ingen	Egen renseløsning	2022
Bonderupvej	26	4700	Ingen	Ingen	Ingen	Egen renseløsning	2022
Bonderupvej	28	4700	Ingen	Ingen	Ingen	Egen renseløsning	2022
Bonderupvej	30	4700	Ingen	Ingen	Ingen	Egen renseløsning	2022
Borupsmindevej	10	4700	Ingen	Egen renseløsning	2019	Udgår	Ingen
Borupsmindevej	14	4700	Ingen	Egen renseløsning	2019	Udgår	Ingen
Borupsmindevej	6	4700	Ingen	Egen renseløsning	2019	Udgår	Ingen
Borupsmindevej	7	4700	Ingen	Egen renseløsning	2019	Udgår	Ingen
Borupvej	24	4700	Ingen	Egen renseløsning	2019	Udgår	Ingen
Borupvej	28	4700	Ingen	Egen renseløsning	2019	Udgår	Ingen
Borupvej	30	4700	Ingen	Egen renseløsning	2019	Udgår	Ingen
Borupvej	31	4700	Ingen	Egen renseløsning	2019	Udgår	Ingen
Borupvej	32	4700	Ingen	Egen renseløsning	2019	Udgår	Ingen
Borupvej	34	4700	Ingen	Egen renseløsning	2019	Udgår	Ingen
Borupvej	36	4700	Ingen	Egen renseløsning	2019	Udgår	Ingen
Borupvej	38	4700	Ingen	Egen renseløsning	2019	Udgår	Ingen
Broksøvej	24	4700	SOP	Egen renseløsning	2020	Udgår	Ingen
Bøgesøvej	19	4700	Ingen	Egen renseløsning	2022	Udgår	Ingen
Bøgesøvej	25	4700	Ingen	Egen renseløsning	2022	Udgår	Ingen
Bøgesøvej	27A	4700	Ingen	Egen renseløsning	2022	Udgår	Ingen
Bøgesøvej	27C	4700	Ingen	Egen renseløsning	2022	Udgår	Ingen
Bøgesøvej	30	4700	Ingen	Egen renseløsning	2022	Udgår	Ingen
Diegårdsvej	2A	4700	SO	Egen renseløsning	2020	Udgår	Ingen
Engelstrupvej	15	4700	SO	Ingen	Ingen	Spildevandskloakeres	2021
Enghaven	2	4700	Ingen	Ingen	Ingen	Egen renseløsning	2022
Enghaven	3	4700	Ingen	Ingen	Ingen	Egen renseløsning	2022
Englebjergvej	45	4700	Ingen	Egen renseløsning	2021	Udgår	Ingen
Englebjergvej	69	4700	Ingen	Egen renseløsning	2021	Udgår	Ingen
Englebjergvej	70	4700	Ingen	Egen renseløsning	2021	Udgår	Ingen
Fladså Løjed	1	4700	Ingen	Egen renseløsning	2019	Udgår	Ingen

Vejnavn	Hus nr	Post nr	Rense-klasse	Status	Status år	Plan	Plan år
Fladså Løjed	2	4700	Ingen	Egen renseløsning	2019	Udgår	Ingen
Fladså Løjed	3	4700	Ingen	Egen renseløsning	2019	Udgår	Ingen
Fladså Løjed	4	4700	Ingen	Egen renseløsning	2019	Udgår	Ingen
Fladså Løjed	6	4700	Ingen	Egen renseløsning	2019	Udgår	Ingen
Fladsågårdsvej	11	4700	Ingen	Egen renseløsning	2018	Udgår	Ingen
Fladsågårdsvej	9	4700	Ingen	Egen renseløsning	2018	Udgår	Ingen
Fladsåvej	16	4700	Ingen	Egen renseløsning	2022	Udgår	Ingen
Fladsåvej	17	4700	Ingen	Egen renseløsning	2019	Udgår	Ingen
Fløehøjvej	4	4700	SO	Egen renseløsning	2020	Udgår	Ingen
Gartnervej	10	4700	SO	Egen renseløsning	2018	Udgår	Ingen
Grevensvænge Allé	1	4700	Ingen	Egen renseløsning	2019	Udgår	Ingen
Grevensvænge Allé	2	4700	Ingen	Egen renseløsning	2019	Udgår	Ingen
Grevensvænge Allé	3	4700	Ingen	Egen renseløsning	2019	Udgår	Ingen
Grevensvænge Allé	4	4700	Ingen	Egen renseløsning	2019	Udgår	Ingen
Hjulebækvej	16	4700	Ingen	Fælleskloakeret	Ingen	Separatkloakeres	2023
Hjulebækvej	17	4700	Ingen	Fælleskloakeret	Ingen	Separatkloakeres	2023
Hjulebækvej	19	4700	Ingen	Ingen	Ingen	Spildevandskloakeres	2023
Hjulebækvej	20	4160	Ingen	Fælleskloakeret	Ingen	Separatkloakeres	2023
Hjulebækvej	22	4160	Ingen	Fælleskloakeret	Ingen	Separatkloakeres	2023
Hjulebækvej	26	4160	Ingen	Fælleskloakeret	Ingen	Separatkloakeres	2023
Hjulebækvej	28	4160	Ingen	Fælleskloakeret	Ingen	Separatkloakeres	2023
Hjulebækvej	30	4160	Ingen	Fælleskloakeret	Ingen	Separatkloakeres	2023
Hjulebækvej	32	4160	Ingen	Fælleskloakeret	Ingen	Separatkloakeres	2023
Hjulebækvej	34	4160	Ingen	Fælleskloakeret	Ingen	Separatkloakeres	2023
Hjulebækvej	36	4160	Ingen	Fælleskloakeret	Ingen	Separatkloakeres	2023
Hjulebækvej	38	4160	Ingen	Fælleskloakeret	Ingen	Separatkloakeres	Ingen
Hjulebækvej	40	4160	SOP	Fælleskloakeret	Ingen	Separatkloakeres	2023
Holmager	21	4160	Ingen	Ingen	Ingen	Egen renseløsning	2022
Holmager	58	4160	OP	Egen renseløsning	2018	Udgår	Ingen
Kolsbjergvej	3	4700	O	Egen renseløsning	2019	Udgår	Ingen
Kyse Overdrevs Vej	29	4700	O	Ingen	Ingen	Egen renseløsning	2022
Lundby Torpvej	57	4700	SO	Egen renseløsning	2018	Udgår	Ingen
Lundby Torpvej	59	4700	SO	Egen renseløsning	2018	Udgår	Ingen
Lundby Torpvej	59B	4700	O	Egen renseløsning	2018	Udgår	Ingen
Lundby Torpvej	62	4700	SO	Egen renseløsning	2018	Udgår	Ingen
Mogenstrup Parkvej	12	4700	Ingen	Egen renseløsning	2018	Udgår	Ingen
Myrupvej	34	4700	OP	Egen renseløsning	2019	Udgår	Ingen
Nederlandsvej	10	4700	SO	Spildevandskloake	2020	Udgår	Ingen

Vejnavn	Hus nr	Post nr	Rense-klasse	Status	Status år	Plan	Plan år
				res			
Nederlandsvej	17	4700	Ingen	Ingen	Ingen	Spildevandskloakeres	2021
Nederlandsvej	22	4700	Ingen	Ingen	Ingen	Spildevandskloakeres	2021
Nr Tvedevej	12	4700	Ingen	Ingen	Ingen	Egen renseløsning	2022
Nr Tvedevej	13	4700	Ingen	Ingen	Ingen	Egen renseløsning	2022
Nr Tvedevej	15	4700	Ingen	Ingen	Ingen	Egen renseløsning	2022
Nr Tvedevej	16	4700	SOP	Ingen	Ingen	Egen renseløsning	2022
Nr Tvedevej	18	4684	Ingen	Ingen	Ingen	Egen renseløsning	2022
Nr Tvedevej	20	4684	Ingen	Ingen	Ingen	Egen renseløsning	2022
Nr Tvedevej	24	4684	Ingen	Ingen	Ingen	Egen renseløsning	2022
Nr Tvedevej	28	4684	Ingen	Ingen	Ingen	Egen renseløsning	2022
Nr Tvedevej	30	4684	Ingen	Ingen	Ingen	Egen renseløsning	2022
Nr Tvedevej	32	4684	Ingen	Ingen	Ingen	Egen renseløsning	2022
Nr Tvedevej	26B	4684	Ingen	Ingen	Ingen	Egen renseløsning	2022
Ny Præstøvej	317	4700	Ingen	Egen renseløsning	2019	Udgår	Ingen
Ny Præstøvej	318	4700	Ingen	Egen renseløsning	2019	Udgår	Ingen
Ny Præstøvej	319	4700	Ingen	Egen renseløsning	2019	Udgår	Ingen
Ny Præstøvej	321	4700	Ingen	Egen renseløsning	2019	Udgår	Ingen
Nyskovvej	13	4700	OP	Egen renseløsning	2019	Udgår	Ingen
Nyskovvej	17	4700	OP	Egen renseløsning	2019	Udgår	Ingen
Næsbyvej	2	4700	OP	Kloakeres	2020	Egen renseløsning	2022
Nødholmsvej	22	4700	OP	Kloakeres	2018	Egen renseløsning	2022
Præstø Landevej	2	4700	Ingen	Egen renseløsning	2019	Udgår	Ingen
Præstø Landevej	22A	4700	Ingen	Egen renseløsning	2019	Udgår	Ingen
Præstø Landevej	22B	4700	Ingen	Egen renseløsning	2019	Udgår	Ingen
Præstø Landevej	23	4700	Ingen	Egen renseløsning	2019	Udgår	Ingen
Præstø Landevej	41	4700	Ingen	Egen renseløsning	2019	Udgår	Ingen
Præstø Landevej	43	4700	Ingen	Egen renseløsning	2019	Udgår	Ingen
Præstø Landevej	84	4700	OP	Egen renseløsning	2019	Udgår	Ingen
Præstø Landevej	86	4700	OP	Egen renseløsning	2019	Udgår	Ingen
Ravnstrupvej	19	4700	O	Ingen	Ingen	Spildevandskloakeres	2021
Rejnstrupvej	9	4700	SOP	Egen renseløsning	2015	Udgår	Ingen
Ringvej	8	4700	SO	Spildevandskloakeres	2020	Egen renseløsning	2022
Ringvej	55	4700	OP	Egen renseløsning	2019	Udgår	Ingen
Ringvej	6A	4700	SO	Egen renseløsning	2020	Udgår	Ingen
Ringvej	6B	4700	SO	Egen renseløsning	2020	Udgår	Ingen
Skovmølle Vænge	5	4700	Ingen	Egen renseløsning	2019	Udgår	Ingen
Skovmøllevej	28	4700	Ingen	Egen renseløsning	2019	Udgår	Ingen
Skovmøllevej	5	4700	Ingen	Egen renseløsning	2019	Udgår	Ingen

Vejnavn	Hus nr	Post nr	Rense-klasse	Status	Status år	Plan	Plan år
Skovmøllevej	7	4700	Ingen	Egen renseløsning	2019	Udgår	Ingen
Skovmøllevej	9	4700	Ingen	Egen renseløsning	2019	Udgår	Ingen
Skovridergårdsvej	2	4700	Ingen	Separatkloakeres	2021	Udgår	Ingen
Skovvej	10	4684	OP	Kloakeres	2017	Egen renseløsning	2022
Skovvej	8A	4160	Ingen	Spildevandskloakeret	Ingen	Spildevandskloakeres	2023
Skovvej	8B	4160	Ingen	Spildevandskloakeret	Ingen	Spildevandskloakeres	2023
Skovvej	10	4160	Ingen	Ingen	Ingen	Spildevandskloakeres	2023
Stenstrup Mose	11	4700	Ingen	Egen renseløsning	2021	Udgår	Ingen
Stenstrup Mose	12	4700	Ingen	Egen renseløsning	2021	Udgår	Ingen
Stenstrup Mose	13	4700	Ingen	Egen renseløsning	2021	Udgår	Ingen
Stenstrup Mose	7	4700	Ingen	Egen renseløsning	2021	Udgår	Ingen
Strandvænget	3	4700	Ingen	Ingen	Ingen	Spildevandskloakeres	2022
Toftegårdsvej	8	4700	SO	Egen renseløsning	2019	Udgår	Ingen
Uglehøjvej	2	4700	Ingen	Egen renseløsning	2019	Udgår	Ingen
Uglehøjvej	3	4700	Ingen	Egen renseløsning	2022	Udgår	Ingen
Vejløvej	36	4700	Ingen	Egen renseløsning	2022	Udgår	Ingen
Vejløvej	22	4700	Ingen	Egen renseløsning	2022	Udgår	Ingen
Vejløvej	24	4700	Ingen	Egen renseløsning	2022	Udgår	Ingen
Vejløvej	28	4700	Ingen	Egen renseløsning	2022	Udgår	Ingen
Vejløvej	38	4700	Ingen	Egen renseløsning	2019	Udgår	Ingen
Villa Gallinavej	24	4700	OP	Egen renseløsning	2020	Udgår	Ingen
Vordingborgvej	348	4700	Ingen	Egen renseløsning	2021	Udgår	Ingen
Vrangstrupvej	46	4171	OP	Egen renseløsning	2020	Udgår	Ingen
Øbjergvej	7	4750	O	Egen renseløsning	2018	Udgår	Ingen
Øbjergvej	9	4750	O	Egen renseløsning	2018	Udgår	Ingen
Østergårdsvej	3	4700	Ingen	Egen renseløsning	2017	Udgår	Ingen
Åsidevej	1B	4733	O	Ingen	Ingen	Egen renseløsning	2021

Bilag 2 - Adresser og matr.nr. for alle ejendomme samt kloakoplande

Vejnavn	Husnr.	Postnr.	Matr. nr.	Ejerlav	Kloakopland
Agertoften	102	4700 Næstved	4c	Appenæs By, Vejlø	
Birkevungen	19	4160 Herlufmagle	12a	Trælløse By, Skelby	
Birkevungen	23	4160 Herlufmagle	28a	Trælløse By, Skelby	
Birkevungen	25	4160 Herlufmagle	29a	Trælløse By, Skelby	
Birkevungen	27	4160 Herlufmagle	30a	Trælløse By, Skelby	
Birkevungen	29	4160 Herlufmagle	30b	Trælløse By, Skelby	
Bonderupvej	17	4700 Næstved	13a	Bonderup By, Næstelsø	
Bonderupvej	21	4700 Næstved	7g	Bonderup By, Næstelsø	
Bonderupvej	23	4700 Næstved	7f	Bonderup By, Næstelsø	
Bonderupvej	24	4700 Næstved	7n	Bonderup By, Næstelsø	
Bonderupvej	26	4700 Næstved	7o	Bonderup By, Næstelsø	
Bonderupvej	28	4700 Næstved	8a	Bonderup By, Næstelsø	
Bonderupvej	30	4700 Næstved	10a	Bonderup By, Næstelsø	
Borupsmindevej	10	4700 Næstved	3a	Borup By, Rønnebæk	
Borupsmindevej	14	4700 Næstved	3g	Borup By, Rønnebæk	
Borupsmindevej	6	4700 Næstved	3b	Borup By, Rønnebæk	
Borupsmindevej	7	4700 Næstved	9c	Stenstrup By, Rønnebæk	
Borupvej	24	4700 Næstved	8a	Borup By, Rønnebæk	
Borupvej	28	4700 Næstved	12b	Stenstrup By, Rønnebæk	
Borupvej	30	4700 Næstved	11c	Stenstrup By, Rønnebæk	
Borupvej	31	4700 Næstved	10c	Stenstrup By, Rønnebæk	
Borupvej	32	4700 Næstved	10b	Stenstrup By, Rønnebæk	
Borupvej	34	4700 Næstved	8b	Borup By, Rønnebæk	
Borupvej	36	4700 Næstved	2b	Borup By, Rønnebæk	
Borupvej	38	4700 Næstved	2a	Borup By, Rønnebæk	
Broksøvej	24	4160 Herlufmagle	7f	Spragelse By, Herlufmagle	
Bøgesøvej	19	4700 Næstved	11b	Bøgesø By, Everdrup	
Bøgesøvej	25	4700 Næstved	1c	Mogenstrup By, Mogenstrup	
Bøgesøvej	27A	4700 Næstved	1s	Mogenstrup By, Mogenstrup	
Bøgesøvej	27C	4700 Næstved	1ae	Mogenstrup By, Mogenstrup	
Bøgesøvej	30	4700 Næstved	2a	Stenskov, Mogenstrup	
Diegårdsvej	2A	4700 Næstved	8i	Skafterup By, Fyrendal	
Engelstrupvej	15	4733 Tappernøje	3g	Engelstrup By, Everdrup	ØLF3
Enghaven	2	4684 Holmegaard	7e	Nr. Tvede By, Toksværd	
Enghaven	3	4684 Holmegaard	8c	Nr. Tvede By, Toksværd	
Englebjergvej	45	4700 Næstved	1i	Stenstrup By, Rønnebæk	
Englebjergvej	69	4700 Næstved	4a	Stenstrup By, Rønnebæk	
Englebjergvej	70	4700 Næstved	3a	Stenstrup By, Rønnebæk	
Fladså Løjed	1	4700 Næstved	1a	Fladså By, Mogenstrup	
Fladså Løjed	2	4700 Næstved	1a	Fladså By, Mogenstrup	
Fladså Løjed	3	4700 Næstved	1a	Fladså By, Mogenstrup	
Fladså Løjed	4	4700 Næstved	1a	Fladså By, Mogenstrup	
Fladså Løjed	6	4700 Næstved	7a	Fladså By, Mogenstrup	
Fladsågårdsvej	11	4700 Næstved	1a	Fladså By, Mogenstrup	
Fladsågårdsvej	9	4700 Næstved	1a	Fladså By, Mogenstrup	
Fladsåvej	16	4700 Næstved	26	Vejlø By, Vejlø	
Fladsåvej	17	4700 Næstved	7a	Appenæs By, Vejlø	
Fløehøjvej	4	4262 Sandved	18b	Skafterup By, Fyrendal	

Vejnavn	Husnr.	Postnr.	Matr. nr.	Ejerlav	Kloakopland
Gartnervej	10	4750 Lundby	10f	Ring By, Hammer	
Grevensvænge Allé	1	4700 Næstved	1a	Grevensvænge, Rønnebæk	
Grevensvænge Allé	2	4700 Næstved	1a	Grevensvænge, Rønnebæk	
Grevensvænge Allé	3	4700 Næstved	1a	Grevensvænge, Rønnebæk	
Grevensvænge Allé	4	4700 Næstved	1b	Grevensvænge, Rønnebæk	
Hjulebækvej	16	4160 Herlufmagle	16d	Gelsted By, Herlufmagle	NSA7
Hjulebækvej	17	4160 Herlufmagle	2e	Hjulebæk By, Herlufmagle	NSA7
Hjulebækvej	19	4160 Herlufmagle	2p	Hjulebæk By, Herlufmagle	NSA6
Hjulebækvej	20	4160 Herlufmagle	2u	Hjulebæk By, Herlufmagle	NSA3
Hjulebækvej	22	4160 Herlufmagle	2f	Hjulebæk By, Herlufmagle	NSA2
Hjulebækvej	26	4160 Herlufmagle	1a	Hjulebæk By, Herlufmagle	NSA1
Hjulebækvej	28	4160 Herlufmagle	2a	Hjulebæk By, Herlufmagle	NSA1
Hjulebækvej	30	4160 Herlufmagle	3a	Hjulebæk By, Herlufmagle	NSA1
Hjulebækvej	32	4160 Herlufmagle	11b	Hjulebæk By, Herlufmagle	NSA1
Hjulebækvej	34	4160 Herlufmagle	12b	Hjulebæk By, Herlufmagle	NSA1
Hjulebækvej	36	4160 Herlufmagle	5	Hjulebæk By, Herlufmagle	NSA1
Hjulebækvej	38	4160 Herlufmagle	4d	Hjulebæk By, Herlufmagle	NSA1
Hjulebækvej	40	4160 Herlufmagle	4a	Hjulebæk By, Herlufmagle	NSA1
Holmager	21	4160 Herlufmagle	13d	Trælløse By, Skelby	
Kolsbjergvej	3	4700 Næstved	1b	Øllerup By, Vallensved	
Kyse Overdrevs Vej	29	4700 Næstved	2d	Kyse By, Vallensved	
Lundby Torpvej	57	4750 Lundby	11g	Ring By, Hammer	
Lundby Torpvej	59	4750 Lundby	5a	Ring By, Hammer	
Lundby Torpvej	59B	4750 Lundby	5a	Ring By, Hammer	
Lundby Torpvej	62	4750 Lundby	4i	Ring By, Hammer	
Mogenstrup Parkvej	12	4700 Næstved	1b	Blangslev By, Mogenstrup	
Myrupvej	34	4700 Næstved	9b	V. Egesborg By, V. Egesborg	
Nederlandsvej	10	4700 Næstved	8a	Gelsted By, Herlufmagle	NAV
Nederlandsvej	17	4700 Næstved	20a	Gelsted By, Herlufmagle	NAV
Nederlandsvej	22	4700 Næstved	9c	Gelsted By, Herlufmagle	NAV
Nr Tvedevej	12	4684 Holmegaard	14a	Nr. Tvede By, Toksværd	
Nr Tvedevej	13	4684 Holmegaard	4d	Nr. Tvede By, Toksværd	
Nr Tvedevej	15	4684 Holmegaard	4o	Nr. Tvede By, Toksværd	
Nr Tvedevej	16	4684 Holmegaard	2a	Nr. Tvede By, Toksværd	
Nr Tvedevej	18	4684 Holmegaard	3m	Nr. Tvede By, Toksværd	
Nr Tvedevej	20	4684 Holmegaard	3f	Nr. Tvede By, Toksværd	
Nr Tvedevej	24	4684 Holmegaard	3k	Nr. Tvede By, Toksværd	
Nr Tvedevej	26B	4684 Holmegaard	3n	Nr. Tvede By, Toksværd	
Nr Tvedevej	28	4684 Holmegaard	3h	Nr. Tvede By, Toksværd	
Nr Tvedevej	30	4684 Holmegaard	3b	Nr. Tvede By, Toksværd	
Nr Tvedevej	32	4684 Holmegaard	3c	Nr. Tvede By, Toksværd	
Ny Præstøvej	317	4700 Næstved	16c	Rønnebæk By, Rønnebæk	
Ny Præstøvej	318	4700 Næstved	16b	Rønnebæk By, Rønnebæk	
Ny Præstøvej	319	4700 Næstved	16g	Rønnebæk By, Rønnebæk	
Ny Præstøvej	321	4700 Næstved	16a	Rønnebæk By, Rønnebæk	
Nyskovvej	13	4700 Næstved	20c	Hammer-Torup By, Hammer	
Nyskovvej	17	4700 Næstved	9a	Hammer-Torup By, Hammer	
Næsbyvej	2	4171 Glumsø	11a	Næsby By, Næsby	
Nødholmsvej	22	4171 Glumsø	7b	Glumsø By, Glumsø	

Vejnavn	Husnr.	Postnr.	Matr. nr.	Ejerlav	Kloakopland
Præstø Landevej	2	4700 Næstved	8f	Næstelsø By, Næstelsø	
Præstø Landevej	22A	4700 Næstved	1a	Fladså By, Mogenstrup	
Præstø Landevej	22B	4700 Næstved	7a	Pederstrup By, Mogenstrup	
Præstø Landevej	23	4700 Næstved	23	Fladså By, Mogenstrup	
Præstø Landevej	41	4700 Næstved	25a	Blangslev By, Mogenstrup	
Præstø Landevej	43	4700 Næstved	11b	Blangslev By, Mogenstrup	
Præstø Landevej	84	4700 Næstved	1d	Hammer-Torup By, Hammer	
Præstø Landevej	86	4700 Næstved	1f	Hammer-Torup By, Hammer	
Ravnstrupvej	19	4684 Holmegaard	3m	Ravnstrup By, Toksværd	ØEY
Rejnstrupvej	9	4171 Glumsø	3	Rejnstrup By, Gunderslev	
Ringvej	55	4750 Lundby	15a	Ring By, Hammer	
Ringvej	6A	4750 Lundby	29	Ring By, Hammer	
Ringvej	6B	4750 Lundby	35c	Ring By, Hammer	
Ringvej	8	4750 Lundby	3a	Ring By, Hammer	ØNP2
Skovmølle Vænge	5	4700 Næstved	1b	Skovmøllejorden, V. Egesborg	
Skovmøllevej	28	4700 Næstved	7a	Myrup By, V. Egesborg	
Skovmøllevej	5	4700 Næstved	7c	Myrup By, V. Egesborg	
Skovmøllevej	7	4700 Næstved	7b	Myrup By, V. Egesborg	
Skovmøllevej	9	4700 Næstved	22a	Myrup By, V. Egesborg	
Skovridergårdsvej	2	4262 Sandved	2c	Nyrup By, Fyrendal	VQE
Skovvej	10	4684 Holmegaard	12a	Holme-Olstrup By, Holme-Olstrup	
Skovvej	8A	4160 Herlufmagle	2æ	Hjulebæk By, Herlufmagle	NSA5
Skovvej	8B	4160 Herlufmagle	2æ	Hjulebæk By, Herlufmagle	NSA5
Skovvej	10	4160 Herlufmagle	2i	Hjulebæk By, Herlufmagle	NSA4
Stenstrup Mose	11	4700 Næstved	22u	Stenstrup By, Rønnebæk	
Stenstrup Mose	12	4700 Næstved	13f	Stenstrup By, Rønnebæk	
Stenstrup Mose	13	4700 Næstved	22ø	Stenstrup By, Rønnebæk	
Stenstrup Mose	7	4700 Næstved	13e	Stenstrup By, Rønnebæk	
Strandvænget	3	4733 Tappernøje	11k	Sjølte By, Snese	ØØB7
Toftegårdsvej	8	4700 Næstved	17a	Fodby By, Fodby	
Uglehøjvej	2	4700 Næstved	8a	V. Egesborg By, V. Egesborg	
Uglehøjvej	3	4700 Næstved	2f	Skovmøllejorden, V. Egesborg	
Vejløvej	22	4700 Næstved	2t	Rettestrup By, Vejlø	
Vejløvej	24	4700 Næstved	2s	Rettestrup By, Vejlø	
Vejløvej	28	4700 Næstved	2b	Rettestrup By, Vejlø	
Vejløvej	36	4700 Næstved	2c	Rettestrup By, Vejlø	
Vejløvej	38	4700 Næstved	2c	Rettestrup By, Vejlø	
Villa Gallinavej	24	4684 Holmegaard	2g	Boserup By, Toksværd	
Vordingborgvej	348	4700 Næstved	5a	Stenstrup By, Rønnebæk	
Vrangstrupvej	46	4171 Glumsø	9d	Tyvelse By, Tyvelse	
Øbjergvej	7	4750 Lundby	9e	Ring By, Hammer	
Øbjergvej	9	4750 Lundby	26a	Ring By, Hammer	
Østergårdsvej	3	4700 Næstved	19	Stenstrup By, Rønnebæk	
Åsidevej	1B	4733 Tappernøje	2b	Åside By, Snese	

Bilag 3 - Liste over tillæg til "Spildevandsplan for Næstved Kommune 2012 – 2022"

Tillæg 1	Oplandet til Præstø Fjord
Tillæg 2	Jenstrup, Marvede og Saltø
Tillæg 3	Ændringer i forhold til plan om spildevandsrensning på enkeltejendomme
Tillæg 4	Revision af planen på baggrund af renskravene i den statslige vandplan "Hvide områder"
Tillæg 5	Afskærende ledning fra Kalbyrisvej til Rådmandshaven & Ydernæs til Odensevej
Tillæg 6	Revision af strukturplanen for spildevandsrensning i det åbne land
Tillæg 7	Kloakering i Ring. Kloakering af erhvervsområde i Fuglebjerg, vådområdeprojekter Bjørnebæk og Syv Høje, opsamling på enkeltejendomme
Tillæg 8	Lokal spildevandsrensning i Holløse, Førslev, Nyrup og Skafterup samt ændring af overløb fra Vester Egesborg

Bilag 4- Afgørelse - Miljøscreening af Tillæg nr. 10 til - Næstved Kommunes spildevandsplan 2012 - 2022.

Afgørelse om at der ikke skal udarbejdes miljøvurdering af Tillæg 10 til Næstved Kommunes spildevandsplan.

Formålet med screeningen af Tillæg 10 til spildevandsplanen er at vurdere, hvorvidt planen er omfattet af kravet om miljøvurdering efter "Lov om miljøvurdering af planer og programmer og af konkrete projekter (VVM), nr. 973 af 25. juni 2020.

Med Tillæg 10 ønsker Næstved Kommune at skabe det planmæssige grundlag for

- justeringer af renskrav for enkeltejendomme,
- ændringer i renskravet i områder (Fladsåen, Nr. Tvede og Køng Kanal),
- enkeltejendomme kan udgå eller optages i kloakopland,
- separering i Hjulebæk,
- ændring af overløb ved Helgenæsvej/Askevænget.

Samlet vurdering

Samlet vurderer Næstved Kommune,

- at anlægsarbejdet ikke vil give anledning til væsentlige miljøgener,
- at der ikke er nogle planmæssige hindringer for hverken anlægsarbejdet eller den ændrede spildevandsudledning,
- at det er en miljømæssig forbedring i forbindelse nedlæggelse af overløb ved Helgenæsvej og etablering af et overløb til Gl. Susåarm ved Askevænget,

Afgørelse

Næstved Kommune har på baggrund af screeningen (bilag 1 til denne afgørelse) vurderet, at tillæg 10 til Næstved Kommunes spildevandsplan

- ikke strider mod andre planer
- ikke vil få en væsentlig indvirkning på miljøet,
- ikke vil kunne påvirke vandmiljøet, så Vandområdeplanens krav ikke vil kunne efterkommes,
- ikke vil påvirke de berørte NATURA 2000 områder negativt, samt
- ikke vil beskadige eller ødelægge yngle- eller rasteområder i det naturlige udbredelsesområde for bilag IV-dyrearter eller ødelægge levestederne for bilag IV-plantarter.

På denne baggrund har Næstved Kommune truffet afgørelse om, at der ikke skal udarbejdes en miljøvurdering af Tillæg 10. Afgørelsen er truffet efter § 10 i "lov om miljøvurdering af planer og programmer og af konkrete projekter (VVM)"lovbek. nr. 973 af 25. juni 2020.

Klagevejledning i forhold til afgørelse om, at der ikke skal udarbejde miljøvurdering

Næstved Kommunes afgørelse om, at der ikke skal udarbejdes miljøvurdering af Tillæg 10 til Næstved Kommunes spildevandsplan 2012 -2022 kan i henhold til § 48 stk. 3 i "lov om miljøvurdering af planer og programmer og af konkrete projekter (VVM)" påklages til Miljø- og Fødevareklagenævnet.

Klageberettigede er:

- Miljø- og Fødevareministeren.
- Enhver med en retslig interesse i sagens udfald.

- Offentlige myndigheder.
- Lokale foreninger og organisationer, som har en væsentlig interesse i afgørelsen.
- Landsdækkende foreninger og organisationer, hvis hovedformål er beskyttelse af natur og miljø.

Klager skal ske via Klageportalen, som ligger på www.naevneneshus.dk. Der logges på klageportalen med NemID.

En klage er indgivet, når den er tilgængelig for myndigheden i Klageportalen inden 4 uger fra dato for afgørelsens offentlige bekendtgørelse. Klagefristen er den 29.12.2020

Nævnet afviser en klage, der kommer uden om Klageportalen, hvis der ikke er særlige forhold, der gør, at klager må forventes ikke at kunne anvende Klageportalen. Hvis fritagelse for at bruge Klageportalen ønskes, skal der hurtigst muligt sendes en begrundet anmodning til spildevand@naestved.dk eller til Næstved Kommune, Center for Plan og Miljø, Rådmandshaven 20, 4700 Næstved. Kommunen videregiver herefter anmodningen til Miljø- og Fødevareklagenævnet, som træffer afgørelse om, hvorvidt din anmodning kan imødekommes.

Hvis afgørelsen ønskes indbragt for domstolene, skal det ske inden 6 måneder efter tillæggets offentliggørelse.

Du gøres bekendt med din ret til aktindsigt i henhold § 7 i "offentlighedsloven". Lov om offentlighed i forvaltningen" Lov nr. 606 af 12. juni 2013.

Kopi af afgørelsen er sendt til:

NK-Spildevand A/S, Ved Fjorden 18, 4700 Næstved. gtd@nk-forsyning.dk

Miljøstyrelsen, Haraldsgade 53, 2100 København Ø., mst@mst.dk

Styrelsen for patientsikkerhed, Islands Brygge 67, 2300 København S trost@stps.dk

Danmarks Naturfredningsforening, Masnedøgade 20, 2100 København Ø. dn@dn.dk;
dnaestved-sager@dn.dk

Friluftsrådet, Scandiagade 13, 2450 København SV. fr@friluftsradet.dk;
sydvest@friluftsradet.dk

Danmarks Fiskeriforening, Nordensvej 3, Taulov, 7000 Fredericia. Mail@dkfisk.dk

Ferskvandsfiskeriforeningen, Vomstrupvej 2, 7540 Haderup.
nb@ferskvandsfiskeriforeningen.dk

Danmarks Sportsfiskerforbund, Skyttevej 5, 7182 Bredsten
post@sportsfiskerforbundet.dk, lbt@sportsfiskerforbundet.dk;
sydsjaelland@sportsfiskerforbundet.dk

Bilag 1 Miljøscreening

1 Ændringer i renskrav for enkeltejendomme.

Tillægget omfatter:

- 12 ejendomme, hvor renskravet bortfalder enten fordi de ikke leder til recipient med renskrav, eller fordi renskravet allerede er opfyldt,
- 7 ejendomme, der skal etablere egen renseløsning, fordi spildevandet ledes til vandområder, der ikke opfylder vandområdeplanens miljømål,
- 1 ejendom udgår af kloakopland og skal i stedet etablere egen renseløsning,
- 3 ejendomme ligger uden for kloakopland og ændres derfor fra kloakering til egen renseløsning,
- 2 ejendomme udgår af kloakopland og 5 ejendomme optages i kloakopland af forskellige individuelle årsager.

Da justeringerne er begrundet i den statslige vandområdeplan og der ikke er forbundet væsentlige miljøpåvirkninger, anlægsarbejder eller ressourceforbrug i forbindelse med løsninger vurderes det, at der ikke skal foretages yderligere screening.

2 Ændringer i renskravene i områder (Fladsåen, Nr. Tvede og Køng Kanal)

2.1 Fladsåen

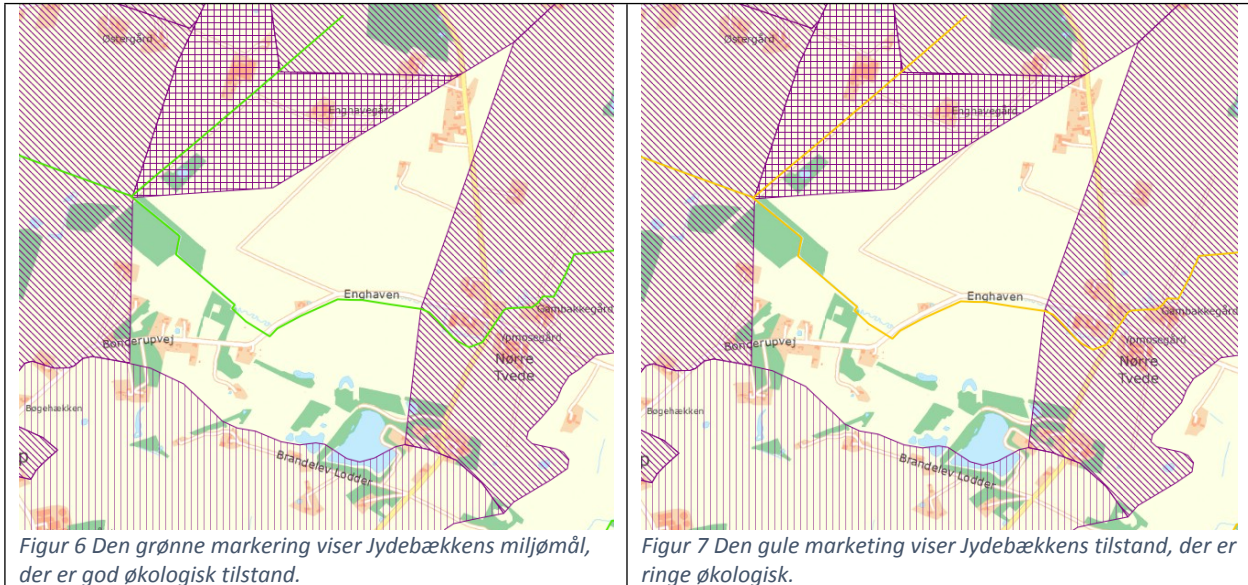
Miljøstyrelsen har truffet afgørelse om, at Næstved Kommune kan undlade at gennemføre spildevandsindsatsen på ukloakerede ejendomme i oplande til den nedre del af Fladsåen fra Mogenstrup til udløb i Fladstrand. Baggrunden for afgørelsen er, at nedlæggelse af Mogenstrup rensaanlæg og kloakering af de mindre bysamfund Askov Huse, Åside og Snesere Torp har reduceret udledningen af iltforbrugende stoffer i en størrelsesorden, der gør at Fladsåen opfylder miljømålet på strækningen nedstrøms Mogenstrup.

På baggrund af ovenstående bortfalder kravet om egen renseløsning for 63 ejendomme i området

Da bortfaldet af renskravene for ejendommene er begrundet i Vandområdeplanen, foretages ikke yderligere screening.

2.2 Krav om etablering af egen renseløsning i Nørre Tvede

Ejendommene ligger i opland til Jydebækken. Jfr. vandområdeplanen er der ingen renskrav i det område, hvor ejendommene ligger. Vi vurderer, at det er en fejl, idet Jydebækken ikke opfylder miljømålet (god økologisk tilstand) hverken opstrøms, nedstrøms eller i området.



De lilla skraveringer angiver rensklassen, rensklassen for Jydebækken er OP.

20 ejendomme i Nr. Tvede optages i spildevandsplanen med krav om at spildevandet fra ejendommene skal renses, så renskravet OP opfyldes.

Da kravet om yderligere rensning er begrundet i den statslige vandområdeplan og der ikke er forbundet væsentlige anlægsarbejder eller ressourceforbrug i forbindelse med løsningerne vurderes det, at der ikke skal foretages yderligere screening.

2.3 Køng Kanal

Næstved Kommune har konstateret, at en række ejendomme, som på Statens kort over rensklasse er placeret i opland til recipienter, der ikke opfylder miljømålet, rent fysisk afleder til Køng Kanal, der ikke er målsat i vandområdeplanen.

Grundlaget for at gennemføre spildevandsindsats på disse ejendomme bortfalder dermed og de udgår af krav om egen renseløsning.

På baggrund af ovenstående bortfalder kravet om egen renseløsning for 13 ejendomme i området

Da bortfaldet af renskravene for ejendommene er begrundet i Vandområdeplanen, foretages ikke yderligere screening.

3 Separatkloakering af Hjulebæk og spildevandskloakering af ejendomme vest for Hjulebæk

I Næstved Kommunes spildevandsplan 2012-2022 er det planlagt at Hjulebæk Renseanlæg med dertil hørende overløb skal nedlægges inden udgangen af 2021 og at spildevandet skal afskæres til Næstved Centralrenseanlæg.

10 ejendomme i Hjulebæk ligger i de fælleskloakerede oplande NSA1, NSA2 og NSA3. Spildevandet renses i en bundfældningstank inden det ledes ud i Vinkælderrenden, der løber ud i Vasegrøften via Søgård Sø. Yderligere er 2 spildevandskloakerede ejendomme tilsluttet tanken. 2 ejendomme i Hjulebæk er derudover fælleskloakeret og får renses deres spildevand via en bundfældningstank med efterfølgende udledning til Vinkælderrenden.

Bundfældningstankene nedlægges og spildevandet fra kloakoplandene pumpes til Næstved Centralrenseanlæg. Ejendommene skal separeres og tag- og overfladevand kan afledes som hidtil, via regnvandsledning med udledningsnumre NSA000US og NSA250US. Nødoverløb bibeholdes indtil separeringen er gennemført.

De fælleskloakerede ejendomme optages i spildevandsplanen med krav om separering af husspildevand og regnvand. Separeringen skal være gennemført ved udgangen af 2023.

Samtidig med kloaksepareringen af Hjulebæk skal 2 ejendomme ved Hjulebæk spildevandskloakeres. Ejendommene optages i spildevandsplanen med krav om spildevandskloakering. Denne skal være gennemført ved udgangen af 2023.

Med tillæg 10 ændres oplandene til separatkloakering (NSA1, NSA2, NSA3 og NSA7) og spildevandskloakering (NSA4, NSA5 og NSA6).



Figur 8 Afgrænsning af planlagte spildevands- og separatkloakerede oplande i Hjulebæk

Ændringen af kloakeringsformen vil være en væsentlig miljøforbedring, dels fordi der ikke skal pumpes regnvand fra Hjulebæk til Næstved Centralrenseanlæg og dels fordi, der fremadrettet ikke vil ske overløb af husspildevand fra Hjulebæk til Vinkælderrenden.

Nedlæggelsen af renseanlægget er miljøscreenet i Næstved Kommunes spildevandsplan 2012 -2022. I planen vurderes det, at reduktionen af vandføringen i Vinkælderrenden/Vasegrøften vil være så lille, at den ikke har nogen væsentlig potentiel virkning på den fremtidige tilstand.

I forbindelse med den endelige projektering skal evt. forhold vedrørende kultur/natur/miljø inddrages og relevante tilladelser skal indhentes.

Næstved Kommune vurderer, at der ikke skal foretages yderligere screening af separatkloakeringen/spildevandskloakeringen af Hjulebæk.

4 Etablering af overløb til Gl. Susåarm ved Askevænget

I forbindelse med klimasikring af Appenæs har NK-Spildevand arbejdet med optimering af kloakkerne i oplandet.

Overløbet til Rønnebækken ved Helgenæsvej (CED016UF) nedlægges og der oprettes et nyt overløb til Gl. Susåarm ved Askevænget. Oplandene til det nye overløb vil være kloakoplandene CED, CEC (Næstved Sydøst) og CLB (Appenæs/Dyssegård) med bagvedliggende oplande.

Det eksisterende overløbsbygværk ved stien nedenfor Helgenæsvej giver i dag støjgener og er visuelt uheldigt, da det grundet stærkt skrånende terræn har et synligt udløb for ejendommene på modsat side af Rønnebækken. Når overløbet nedlægges, vil generne bortfalde.

Det nye overløb vil kunne integreres i spunsen ved Gl. Susåarm og kan indtænkes i konstruktionen ved en evt. broforbindelse til Ydernæs. Det vil med den nye placering blive lettere at servicere bygværket.

Rønnebækken er målsat i henhold til vandområdeplanen hvilket Gl. Susåarm ikke er. Med denne løsning flyttes overløbene således fra en mere sårbar recipient (Rønnebækken) til en langt mere robust recipient (Gl. Susåarm). Der vil være 1 årligt overløb.



Figur 9 Kort med placering af overløbsbygværket ved Askevænget

4.1 Miljøscreening af overløb

	Ikke væsentlig	Væsentlig	Ikke relevant	Indgår allerede	Bør afklares	Bemærkninger
PLANER						
Statslige planer						
Vandområdeplanen <i>Drift</i>				x		Rønnebækken er målsat i henhold til vandområdeplanen hvilket Gl. Susåarm ikke er. Med denne løsning flyttes overløbene således fra en mere sårbar recipient (Rønnebækken) til en langt mere robust recipient (Gl. Susåarm). Der vil være 1 årligt overløb.
Kommuneplan og lokalplaner						
Kommuneplan og lokalplaner <i>Anlæg</i>				x		Arbejdsarealet er omfattet af kommuneplan rammen 1.3 G2 "Større rekreativt område" og 1.3BE20.3 "Boligområde" Der er ingen planlagte eller gældende lokalplaner for området. Der er ingen planmæssige hindringer for arbejdet, da arbejdsarealerne efter endt anlægsarbejde vender tilbage til oprindelige funktion
Spildevandsplanen						
Spildevandsplanen <i>Drift</i>				x		Tillægget strider ikke mod spildevandsplanen. Da der etableres et nyt overløb, skal NK-Spildevand søge om fornyet udledningstilladelse.

	Ikke væsentlig	Væsentlig	Ikke relevant	Indgår allerede	Bør afklares	Bemærkninger
BYMILJØ, NATUR OG LANDSKAB						
Grønne områder						
Parker, græsarealer, støjvolde, stier, skov, hegn, mark, herunder adgang til disse områder. <i>Anlæg</i>	x					I anlægsfasen vil det grønne rekreative område langs den Gl. Susåarm ikke kunne anvendes til rekreative formål. Efter endt anlægsarbejde vil området blive reetableret, så funktionen kan gendannes. Da begrænsningerne i områdets anvendelsesmuligheder er tidsbegrænset, vurderer vi, at påvirkningerne ikke er væsentlige.
Landskabelige værdier /by-arkitektoniske værdier						
Bykerne, villaområde, tæt-lav, boligområde, industriområde, landsby <i>Anlæg</i>	x					Da området reetableres efter endt anlægsarbejde vurderer vi, at påvirkningerne ikke er væsentlige.
Geologiske særpræg						
Kommuneplanen <i>Anlæg</i>			x			Arbejdsarealet ligger ikke inden for områder med udpegede geologiske interesser
Skovrejsning, skovnedlæggelse						
Kommuneplan <i>Anlæg</i>			x			Ledningen vil ikke ligge inden for skovrejsningsområde.
Kulturhistoriske forhold						

	Ikke væsentlig	Væsentlig	Ikke relevant	Indgår allerede	Bør afklares	Bemærkninger
Kirkeområder, ældre/typiske bevaringsværdige bygninger, fortidsminder, kulturmiljøer <i>Anlæg</i>				x		Begrundelser for vurdering, henvisning til hvorledes vurdering allerede indgår og uddybning af, hvad der bør undersøges nærmere En del af arbejdsområdet ligger indenfor "Danneskjold Kanal" med træksti. Der er fundet en del genstande og bopladser i området ned mod Susåen. Museum Syddanmark skal vurdere behovet for forundersøgelser.
Friluftsliv/rekreative interesser						
Muligheden for udendørs aktiviteter i ex. grønne områder <i>Anlæg</i>	x					I anlægsfasen vil det grønne rekreative område langs den Gl. Susåarm ikke kunne anvendes til rekreative formål. Efter endt anlægsarbejde vil området blive reetableret, så funktionen kan gendannes. Da begrænsningerne i områdetets anvendelsesmuligheder er tidsbegrænset, vurderer vi, at påvirkningerne ikke er væsentlige.
Dyre- og planteliv, biologisk mangfoldighed						

	Ikke væsentlig	Væsentlig	Ikke relevant	Indgår allerede	Bør afklares	Bemærkninger
Faunapassager, beskyttelsesområder, habitatområder <i>Anlæg og drift</i>				x		<p>Begrundelser for vurdering, henvisning til hvorledes vurdering allerede indgår og uddybning af, hvad der bør undersøges nærmere</p> <p>Anlæg Beskyttede naturtyper: I forbindelse med anlægsarbejdet vil dele af beskyttet moseområdet skulle indgå som arbejdsareal. Og Gl. Susåarm vil kunne blive påvirket. Se bilag 1.2.</p> <p>Vi vurderer, at langsigtede påvirkninger af områderne vil kunne undgås ved, at der træffes afværgeforanstaltninger.</p> <p>Da det endelige ledningstrace ikke er fastlagt, vil der blive taget hånd om påvirkningerne i forbindelse med evt. behandling af en §3 dispensation efter naturbeskyttelsesloven.</p> <p>Bilag IV-arter: Indenfor arbejdsarealet er kun registreret bilag IV-arter, der kan findes i hele kommunen, samlet set vurderes det, at projektet ikke vil påvirke bilag IV-arter, se bilag 1.1.</p> <p>Natura-2000 områder: Anlægsarbejdet vil ikke påvirke nedenstående Natura 2000 områder negativt.</p> <p>Drift Natura-2000: Antal overløb som kan påvirke Natura- 2000 Habitatområder nr. 148, Havet og kysten mellem Karrebæk Fjord og Knudshoved Odde og Natura-2000 – Fuglebeskyttelse nr. 81, Karrebæk,</p>

	Ikke væsentlig	Væsentlig	Ikke relevant	Indgår allerede	Bør afklares	Bemærkninger
						Begrundelser for vurdering, henvisning til hvorledes vurdering allerede indgår og uddybning af, hvad der bør undersøges nærmere
						Dybsø og Avnø Fjorde vil ikke blive ændret.
Vandmiljø						
Vandløb, søer, vådområder <i>Drift</i>				x		Stofbelastning vil ikke blive ændret væsentligt Se under vandområdeplanen
Fredninger og naturbeskyttelseslinjer						
Skovbyggelinjer, kirkebeskyttelseslinjer, å- og kystbeskyttelseslinjer samt Fredninger <i>Anlæg</i>	x					Arbejdsarealet er omfattet af åbeskyttelseslinjen. Da området reetableres efter endt arbejde, vurderer vi, at påvirkningerne ikke er væsentlige
Forurening						
Støj og vibrationer						
Maskin-, ventilations- og transportstøj internt i området, vibrationer fra jernbaner, maskiner og køretøjer, samt støj fra børn/institutioner <i>Anlæg</i>				x		Ved anlægsarbejdet vil der forekomme støj og vibrationer. Ved overholdelse af Næstved Kommunes regulativ for midlertidige støjende og støvende bygge- og anlægsarbejder, vil generne kunne holdes indenfor et acceptabelt niveau.
Lys og/eller refleksioner						
Påvirkning fra: belysning, skilte, blanke overflader, trafiklys, lys fra køretøjer <i>Anlæg</i>				x		Ved anlægsarbejdet vil der kunne forekomme påvirkninger fra lys. Ved overholdelse af Næstved Kommunes regulativ for midlertidige støjende og støvende bygge- og anlægsarbejder, vil generne kunne holdes indenfor et acceptabelt niveau.

	Ikke væsentlig	Væsentlig	Ikke relevant	Indgår allerede	Bør afklares	Bemærkninger
Luft						Begrundelser for vurdering, henvisning til hvorledes vurdering allerede indgår og uddybning af, hvad der bør undersøges nærmere
Støv, vanddamp, aerosoler, lugt <i>Anlæg</i>				x		Ved anlægsarbejdet vil der forekomme støj. Ved overholdelse af Næstved Kommunes regulativ for midlertidige støjende og støvende bygge- og anlægsarbejder, vil generne kunne holdes indenfor et acceptabelt niveau.
Jord						
Forureningsklasser, jordbundsforhold <i>Anlæg</i>				x		Der er ikke hverken V1 eller V2 kortlægning i berørte område.
Grundvand						
Afstande til vandforsyning/boring, indvindingsområder/grundvandsbeskyttede morænelag i området <i>Anlæg</i>			x			Der er ikke grundvandsdannende oplande, indvindingsoplande eller områder med særlig drikkevandsinteresse (OSD) indenfor arbejdsarealet.
Overfladevand						
Afledning af befæstede arealer, tagarealer til søer, åer, grøft og dræn, risiko for spild med forurenede stoffer <i>Anlæg</i>				x		Tillægget omhandler ikke afledning af overfladevand fra befæstede arealer eller tagarealer. Der forventes ikke risiko for spild med forurenende stoffer under anlægsarbejdet.
Udledning af spildevand						
Hvordan håndteres spildevand <i>Anlæg</i>			x			Der vil ikke forekomme udledning af spildevand fra anlægsarbejdet
Indvirkning i forhold til eksisterende forurening/miljøbelastning						

	Ikke væsentlig	Væsentlig	Ikke relevant	Indgår allerede	Bør afklares	Bemærkninger
Hvilke eksisterende aktiviteter medfører miljøbelastning i dag. Planens betydning for den samlede belastning i området (planen kan være en del af et større område) <i>Drift</i>				x		Se under vandområdeplanen.
RESSOURCEANVENDELSE						
Arealforbrug						
Udlæg i forhold til kommunens strategi og visioner <i>Anlæg</i>			x			Tillægget indeholder ikke ændringer, der er relevante i forhold til kommunens strategi og visioner.
Udnyttelse af areal (ekstensivt/intensivt) <i>Anlæg</i>			x			Tillægget indeholder ikke ændringer, der er relevante for arealudnyttelsen i kommunen.
Energiforbrug						
Opførelse og drift <i>Anlæg og Drift</i>				x		Der vil være et øget energiforbrug i forbindelse med anlægsarbejdet.
Vandforbrug						
Kapacitet, bortledning, recirkulation osv. <i>Anlæg</i>			x			Da der ikke er vandforbrug i forbindelse med projektet, er punktet ikke relevant.
Produkter, materialer, råstoffer						
Bæredygtighed, levetid, aldring osv. <i>Drift</i>				x		Der vil ikke ske væsentlige ændringer i stofbelastningen.
Kemikalier, miljøfremmede stoffer						

	Ikke væsentlig	Væsentlig	Ikke relevant	Indgår allerede	Bør afklares	Bemærkninger
Miljøfremmede stoffer Anlæg	x					Der vil ikke forekomme miljøfremmede stoffer.
Affald, genanvendelse						
Restprodukter, sortering, genbrug osv. Anlæg	x					Ved anlægsarbejdet vil affald blive sorteret og genbrugt efter Næstved Kommunes regulativ.
BEFOLKNING OG SIKKERHED						
Levevilkår						
Tryghed, forebyggelse af kriminalitet			x			Tillægget omhandler ikke de nævnte forhold.
Svage grupper (ex. handicappede)						
Adgangs- og parkeringsforhold osv.			x			Tillægget omhandler ikke de omtalte forhold.
Brand, eksplosion, giftpåvirkning						
Risikoforhold, afstande, hensyn osv.			x			Tillægget omhandler ikke de nævnte forhold.
Skyggevirkninger og øvrige naboforhold						
Nærhed, udsigt, lysindfald osv.			x			Anlæggelse og drift vurderes ikke at kunne medføre påvirkning på de nævnte forhold.
TRAFIK/INFRASTRUKTUR						
Sikkerhed/tryghed						

	Ikke væsentlig	Væsentlig	Ikke relevant	Indgår allerede	Bør afklares	Bemærkninger
Trafiksikkerhed, oversigt, hastighed og oplevelse af tryghed osv. <i>Anlæg</i>				x		I forbindelse med anlægsarbejdet vil der være en øget trafik med tunge køretøjer i Appenæs. NK-Spildevand tilrettelægger arbejdet, så der bliver færrest mulige gener.
Energiforbrug						
Ændring i forbrug, effektivisering af drift	x					Ikke relevant
Trafikmønstre						
Trafikmønstre, trafikmængder, transportbehov, fordeling mellem typer af trafikanter osv. <i>Anlæg</i>				x		I forbindelse med anlægsarbejdet vil der være en øget trafik med tunge køretøjer i Appenæs. NK-Spildevand tilrettelægger arbejdet, så der bliver færrest mulige gener.
Støjpåvirkning						
Ændring af støjbelastning (trafik), hensyn til omkringboende, hvordan forebygges og begrænses osv., dvs. Hvordan tackles eksisterende støjkilde <i>Anlæg</i>				x		I anlægsfasen vil der være en øget støjbelastning. NK-Spildevand A/S vil tilrettelægge arbejdet så støjbelastningen bliver mindst mulig
Støvpåvirkninger						
<i>Drift</i> <i>Anlæg</i> Støvpåvirkninger fra anlægsarbejdet herunder til- og frakørsel af materialer.				x		I anlægsfasen vil der være en øget støj- og støjbelastning. NK-Spildevand A/S vil tilrettelægge arbejdet så støv- og støjbelastningen bliver mindst mulig

Bilag til miljøscreening af overløb

1.1 Internationale naturbeskyttelsesområder samt beskyttelse af visse arter

1.2 Vurdering i forhold til beskyttet natur

Bilag 1.1 Internationale naturbeskyttelsesområder samt beskyttelse af visse arter Beskyttede dyr og planter (bilag IV-arter)

Nogle dyr og planter er beskyttet af habitatbekendtgørelsen - de såkaldte bilag IV-arter¹. Arterne fremgår af habitatbekendtgørelsens bilag 11. I henhold til § 10 i bekendtgørelsen kan vi ikke give tilladelse efter miljøbeskyttelseslovens² § 19 stk. 1, 2 og 5 samt § 28, hvis projektet kan påvirke de beskyttede arter negativt.

Indenfor arbejdsarealet findes kun bilag IV-arter, der kan findes i hele kommunen. Samlet set vurderer Næstved Kommune at projektet ikke vil påvirke bilag IV-arter.

Natura 2000-område

I henhold til Habitatbekendtgørelsens § 6 kan vi ikke gives tilladelse efter miljøbeskyttelseslovens § 19 stk. 1, 2 og 5 samt § 28, hvis det ansøgte, kan påvirke fuglebeskyttelsesområder eller Natura 2000 områder, der skal beskytte sjældne naturtyper samt beskyttede dyre- og plantearter, der er truede, sårbare eller sjældne.

Det vurderes, at gennemførelse af planen ikke vil påvirke Natura 2000 områderne.

Bilag 1.2 Vurdering i forhold til beskyttet natur

Mose

Der er tale om en mose, som er beskyttet af naturbeskyttelseslovens § 3 mod tilstandsændringer.



Figur 10 Kortet viser registreret §3 mose og områdets faktiske tilstand.

Næstved Kommune finder, at kørsel, oplag af materiale i den beskyttede mose og anvendelse af området til arbejdsareal er en tilstandsændring af naturtypen, som vil forudsætte en dispensation fra naturbeskyttelseslovens § 3.

¹ Bekendtgørelse om udpegning og administration af internationale naturbeskyttelsesområder samt beskyttelse af visse arter nr. 1595 af 6. december 2018.

² Bekendtgørelse af lov om miljøbeskyttelse LBK nr. 1218 af 25. november 2019

Næstved Kommune vurderer, at hvis der udlægges køreplader på de nødvendige arbejdsarealer indenfor den beskyttede mose, vil det sandsynligvis ikke påvirke naturtypen permanent.

Gravning i beskyttede naturtyper

En evt. nedgravning af forsyningsledningen gennem de beskyttede naturområder er en tilstandsændring, som er mere omfattende end udlægning af køreplader i områderne. Nedgravning af forsyningsledningen vil således også forudsætte en dispensation fra naturbeskyttelsesloven. En eventuel dispensation vil indeholde vilkår om reetablering af naturområdet.

Rørskær og beskyttelse af plante- og dyrearter

Beskæring af tagrør er reguleret af naturbeskyttelseslovens § 32, hvor det fremgår, at:

”Rørskær i perioden 1. marts-31. oktober må kun ske med tilladelse fra miljø- og fødevareministeren”

I perioden fra 1. november og frem til 29. februar er rørskær ikke reguleret af naturbeskyttelsesloven. Når man foretager rørskær i denne periode, forstyrrer man fuglene mindst muligt. Ønsker man at foretage rørskær efter 29. februar, skal man ifølge naturbeskyttelseslovens bestemmelser ansøge om dispensation.

Er et område f.eks. en sø eller mose omfattet af naturbeskyttelseslovens § 3-beskyttelse gælder § 32 ikke for foranstaltninger, der ændrer tilstanden væsentligt eller således, at området i længere tid er uegnet som biotop.

Afsluttende bemærkninger

Næstved Kommune har med ovenstående bemærkninger ikke endeligt taget stilling til om der vil kunne meddeles dispensation fra naturbeskyttelseslovens § 3-beskyttelse til dels udlægning af arbejdsarealer i den beskyttede mose eller nedgravning af forsyningsledningen gennem de beskyttede naturområder. Naturmyndigheden vil tage stilling til dette, når vi modtager en ansøgning om § 3-dispensation med beskrivelse af projektet i forhold til de beskyttede naturtyper.

Næstved Kommune
Rådmandshaven 20
4700 Næstved

www.naestved.dk

NÆSTVED

