

Justitsministeriets genpartipapir. Til skader, skadesbrev, kvitteringer til udslettelse og/andre påtegninger m. m. (vedr. fast ejendom).

Mtr. nr., ejerlav, sogn **5g, 6a og 12a** Stempel: **10** kr. SEP '75  
(i København kvarter) **Stenstrup og Rønne-**  
eller (i de sønderjydske lands- **bæk-Sipperup byer**  
dele) bd. og bl. i tingbogen **Rønnebæk sogn**  
art. nr., ejerlav, sogn.

Akt: Skab **J nr. 453**  
(udfyldes af dommerkontoret)  
**20431**  
Købers } bopæl:  
Kreditors }  
Anmeldelse ~~Næstved kommune~~

LANDINSPEKTØRERNE  
**JUUL NIELSEN, THOMSEN OG RANNERIES**  
RAMSHERRED 7 - 4700 NÆSTVED - TELF. (03) 72 01 49

**D E K L A R A T I O N**

Vedrørende etablering og vedligeholdelse af beplantningsarealer ved Stenstrup Industriområde i Næstved kommune.

De med A<sub>1</sub> markerede arealer tilplantes ved kommunens foranledning og for dennes regning i overensstemmelse med de på vedhæftede plan angivne retningslinier.

De med B<sub>1</sub> markerede arealer er eksisterende læhegn.

De med C<sub>1</sub> markerede arealer er eksisterende beplantning.

Vedligeholdelse af beplantningen påhviler de respektive grundejere på hvis ejendomme arealerne er beliggende. Vedligeholdelsen herunder evt. fornyelse skal udføres fagmæssigt korrekt og efter kommunens anvisning.

Det skal være tilladt ejeren af matr. nr. 5 al at etablere en 5 m bred indkørsel gennem beplantningen fra Bødkervænget.

Nærværende bestemmelser begæres tinglyst servitutstiftende på matr. nr. 5 g, 6 a og 12 a Stenstrup og Rønnebæk-Sipperup byer, Rønnebæk sogn, men vedrører kun de med A<sub>1</sub>, B<sub>1</sub> og C<sub>1</sub> markerede arealer.

Påtaleretten tilkommer Næstved kommune.

Med hensyn til servitutter og andre hæftelser, herunder pantegæld, henvises til ejendommenes blade i tingbogen.

Næstved, den 2. september 1975.

For Næstved kommune som ejer:

Sv. Hansen.

J. C. Jørgensen.

Nærværende deklaration begæres tillige tinglyst servitutstiftende på matr. nr. 6c og 12f Stenstrup m. fl. byer, idet disse er fraskilt h. h. v. matr. nr. 6a og 12a smst. ved landbrugsministeriets approbationsskrivelse af 18 aug. 1975

5.9.75 H. Ranneries  
landinspektør

Indført i dagbogen for retten

Næstved, den 10 SEP. 1975

Lyst.

*H. H. H.*

*28*



At denne kort-genpart er nøjagtig genpart af det originale kort vedrørende ejendommen(e)

mtr. nr. 5<sup>9</sup>, 6<sup>a</sup> og 12<sup>a</sup>, Stenstrup og Rønnebæk-Sibberup byer, Rønnebæk sogn, Næstved d. 4. august 1975

Justitsministerens genpartskalkuleret. Til kort. **L. Rønneby**

LANDINSPEKTØRERNE  
JUUL NIELSEN, THOMSEN OG RANNERIES  
RAMSHERRED 7 . 4700 NÆSTVED . TLF. (03) 7201 49

J. nr. 22070

Deklarationsrids 1:2500

Matr. nr. 5<sup>9</sup>, 6<sup>a</sup> og 12<sup>a</sup>,  
Stenstrup og Rønnebæk-  
Sibberup byer, Rønnebæk sogn


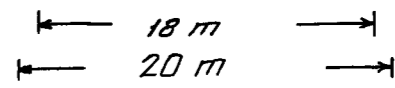
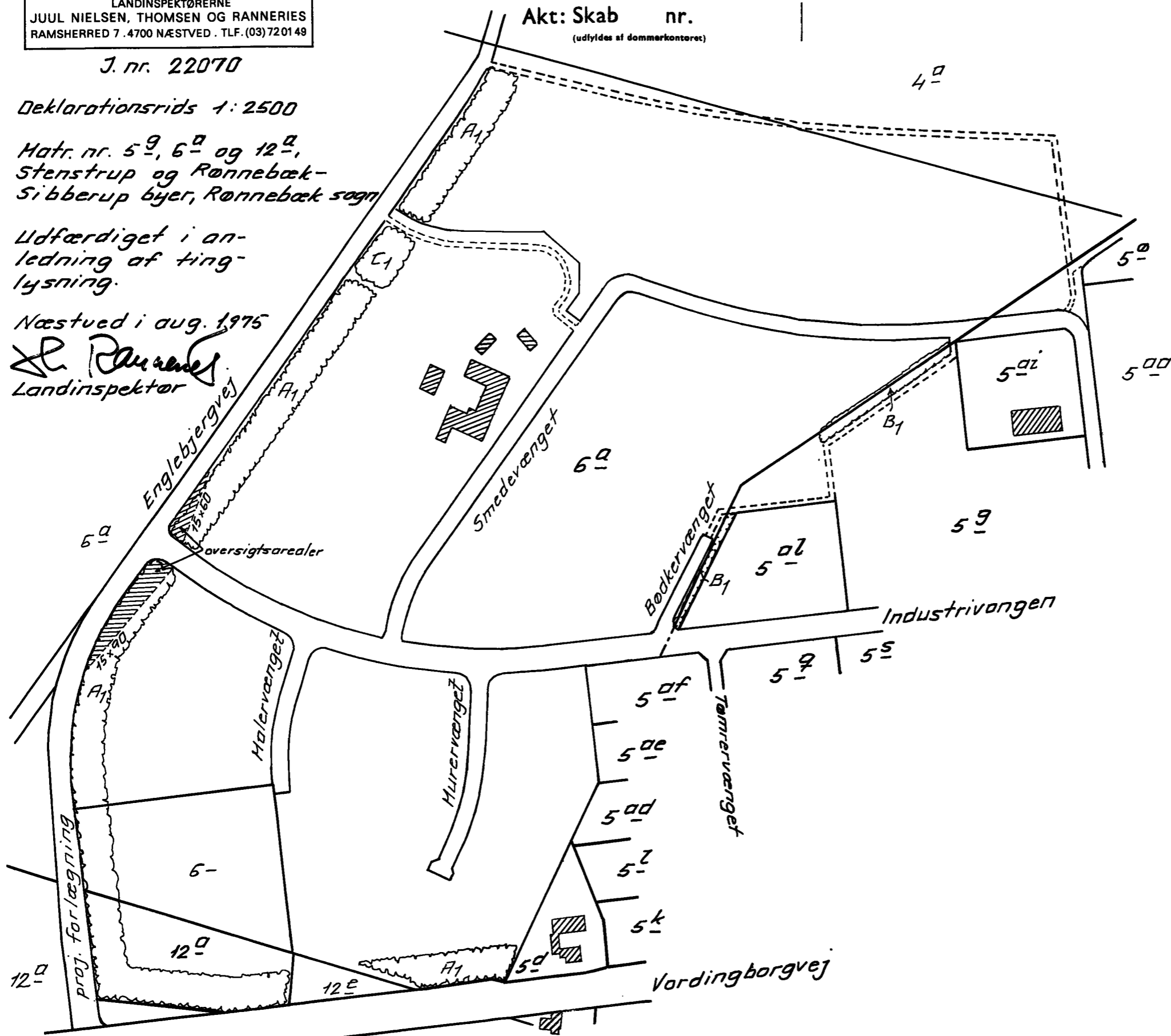
Udfærdiget i an-  
ledning af ting-  
lysning.

Næstved i aug. 1975

**L. Rønneby**  
Landinspektør

Akt: Skab nr.

(udfyldes af dommerkontoret)



(A<sub>1</sub>): Afskærmningsbælte  
20 m - 11 rækker  
planteafstand 180 cm

Signatur:

Symbol	Species	ald. cm
•	Rosa canina	1/2 50-80
/	Crataegus mono	1/2 60-80
	Prunus serotina	1/2 60-100
	Symphoricarpos chenaultii	0/2 50-80
●	Betula verruco	1/1 60-100
#	Larix leptolepis	1/2 80-100
■	Quercus petraea	1/2 50-80
▲	Fraxinus exel.	1/2 60-100
x	Prunus avium	1/1 60-100



S00253907S 28\_S\_453  
A00404966A 88309718

B-1222