

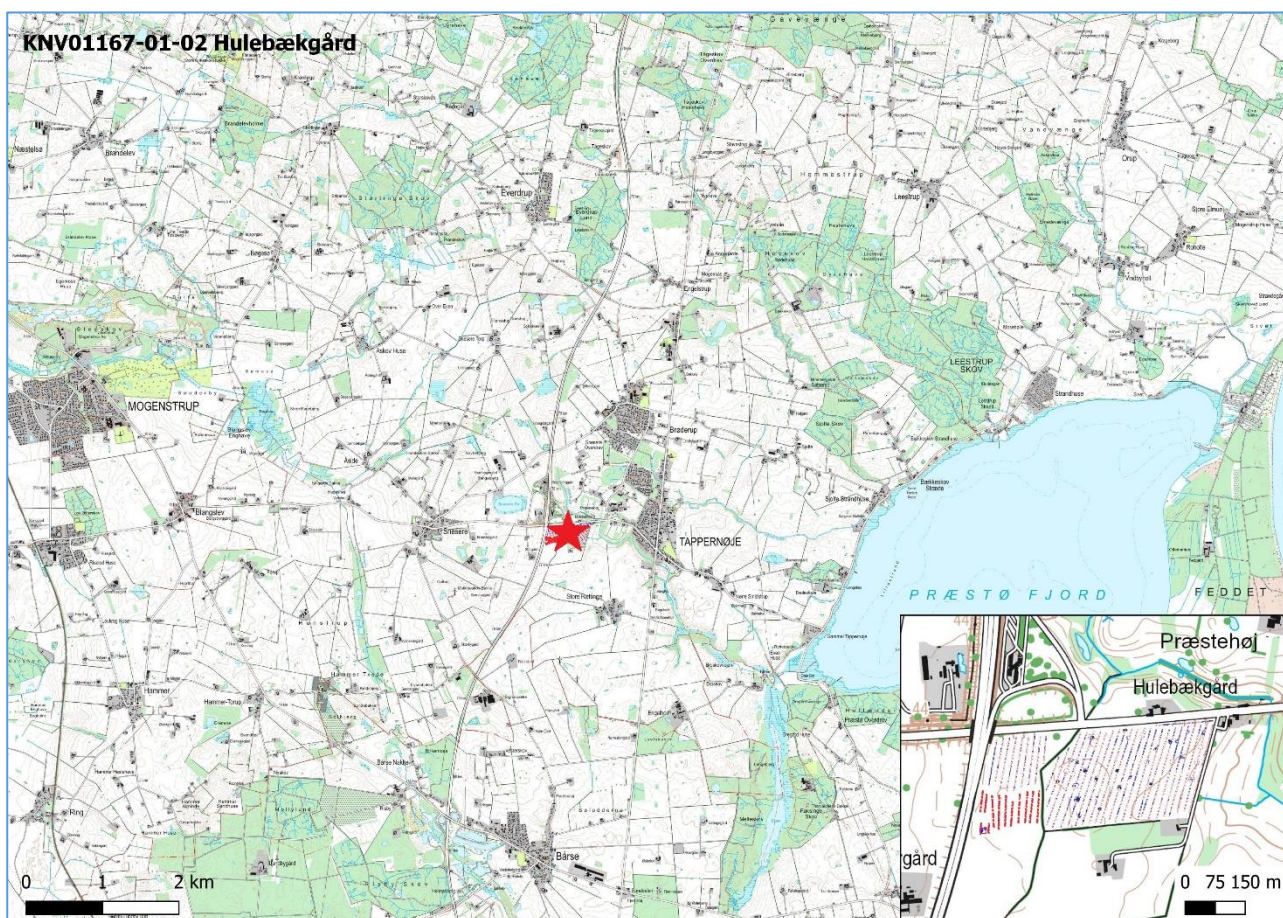
KNV01167-01-02 Hulebækgård

KUAS journalnummer: 21/04765 og 21/09445

Matrikelnummer og ejerlav: 7e, 18e og 56, St. Røttinge By,
Snesere

Snesere Sogn, Bårse Herred, Præstø Amt

Sb.nr. 050211-110



Resumé

Museum Sydøstdanmark har forestået en større arkæologisk forundersøgelse på to arealer på henholdsvis 18.800 m² (KNV01167-02) og 119.000 m² (KNV01167-01). Forundersøgelsen på KNV01167-02 indeholdt få spredte anlæg med en koncentration i den sydlige afgrænsning, der fortsætter ud af arealet mod syd. Forundersøgelsen på KNV01167-01 frembragte mange anlæg, hvoraf der kunne udskilles 33 konstruktioner. Konstruktionerne fordeler sig over 25 treskibet hustomter, 6 økonomibygninger og 2 hegn. Konstruktioner og anlæg formodes at dateres til romersk/ældre germansk jernalder.

Indhold

Abstract.....	2
Undersøgelsens forhistorie.....	3
Administrative data	4
Sagsgang	5
Øvrige data	6
Topografi, terræn, undergrund	6
Opmåling	7
Undersøgelsesmetode.....	8
Undersøgelsens resultater.....	10
Fremtidigt arbejde på stedet.....	15
Lister	17
KNV01167-01.	17
Konstruktionsliste.	18
K1	18
K2	19
K3	20
K4	21
K5	22
K6	23
K7	24
K8	25
K9	26
K10	27
K11	28
K12	29
K13	30
K14	31
K15	32
K16	33
K17	34
K18	35
K19	36
K20	37
K21	38
K22	39
K23	40
K24	41
K25	42
K26	43

K27	44
K28	45
K29	46
K30	47
K31	48
K32	49
K33	50
Anlægsliste.....	51
Fundliste.....	181
Tegningsliste	182
Fotoliste.....	182
KNV01167-02	183
Anlægsliste.....	183
Tegningsliste	188

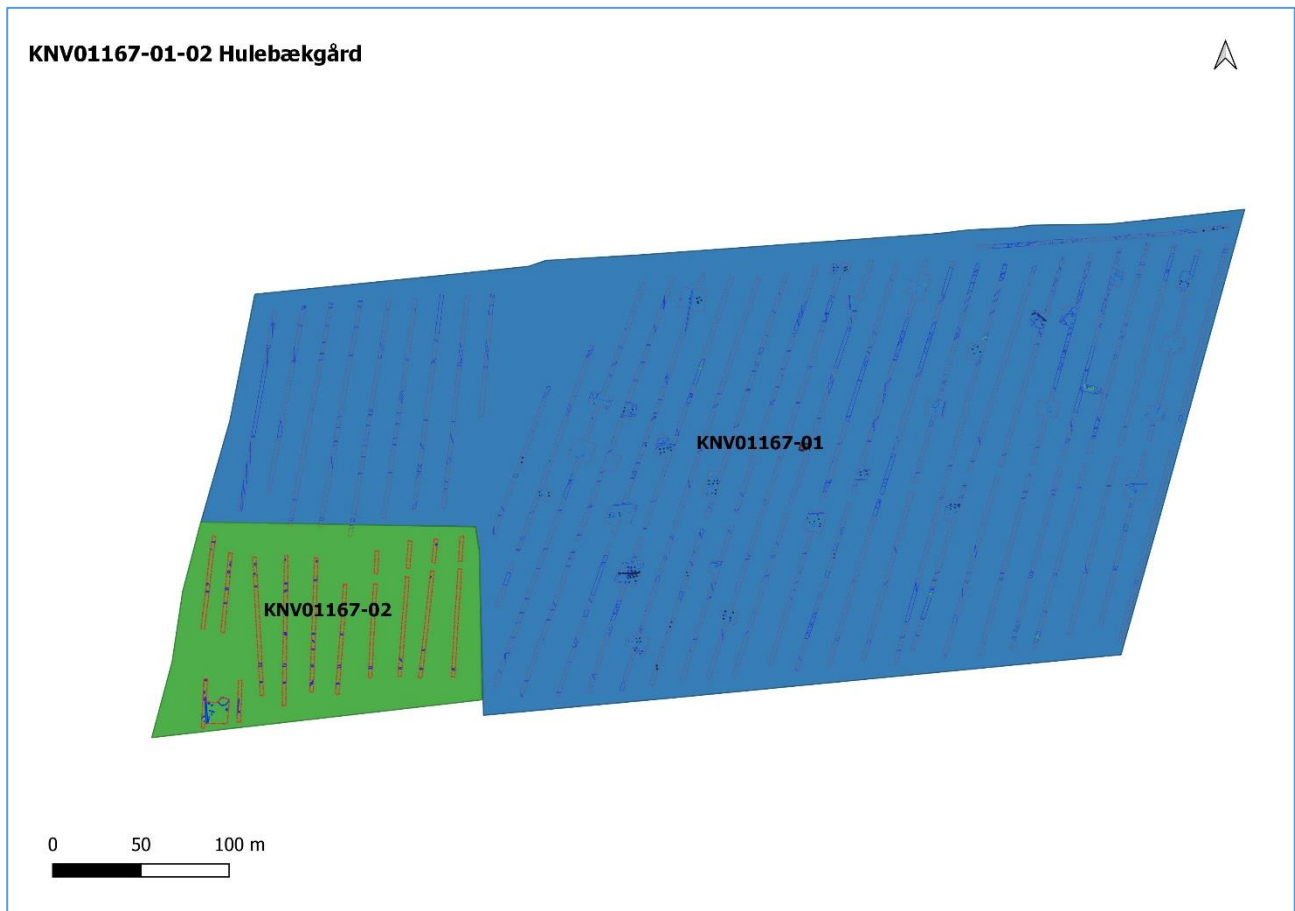
Forsidebillede – oversigtskort: Kort over placeringen af forundersøgelserne, markeret med stjerne. Indeholder kortmateriale, DTK25, fra Styrelsen for Dataforsyning og Effektiviserings wms-tjeneste ©.

Abstract

Forundersøgelserne på de to arealer på sammenlagt ca. 137.800 m² har frembragt 33 tolkede konstruktioner bestående af 25 treskibede hustomter, 4 økonomibygninger, 2 staklader og 2 hegn/(toskibede hustomter?). Der foreligger ingen naturvidenskabelige dateringer. Konstruktionerne tolkes ud fra typologiske træk til at skulle dateres til romersk/ældre germansk jernalder. Forundersøgelserne har produceret 1227 anlæg, hvoraf 70% af anlæggene må anses for oldtidslevn. Forundersøgelsen på KNV01167-01 indeholdt mange anlæg og frembragte alle konstruktioner. Største delen af arealet havde enten en tæt anlægskoncentration eller indeholdt spor efter konstruktioner. Anderledes var situationen ved KNV1167-02, hvor anlæggene lå meget spredt og inden synlige spor efter konstruktioner. I dette areals sydlige afgrænsning fremkom aktivitetsspor, som må tilhøre en bebyggelse, men denne må ligge ude for arealet på de tilstødende plateauer mod syd.

Undersøgelsens forhistorie

I forbindelse med udarbejdning af lokalplan forud for byggemodning af et industriareal ved afkørsel 38 Tappernøje blev Museum Sydøstdanmark kontaktet af Næstved Kommune med henblik på at forestå en arkæologisk forundersøgelse på udstykningsarealet (KNV01167-01, mat. 7e og 18e). I samme forbindelse blev museet kontaktet af naboen med henblik på ligeledes at få foretaget en arkæologisk forundersøgelse af det tilstødende areal (KNV01167-02, mat. 56). En del af nabovens matrikel 58 indgår i lokalplanen, men er ikke frasolgt til Kommunen på daværende tidspunkt.



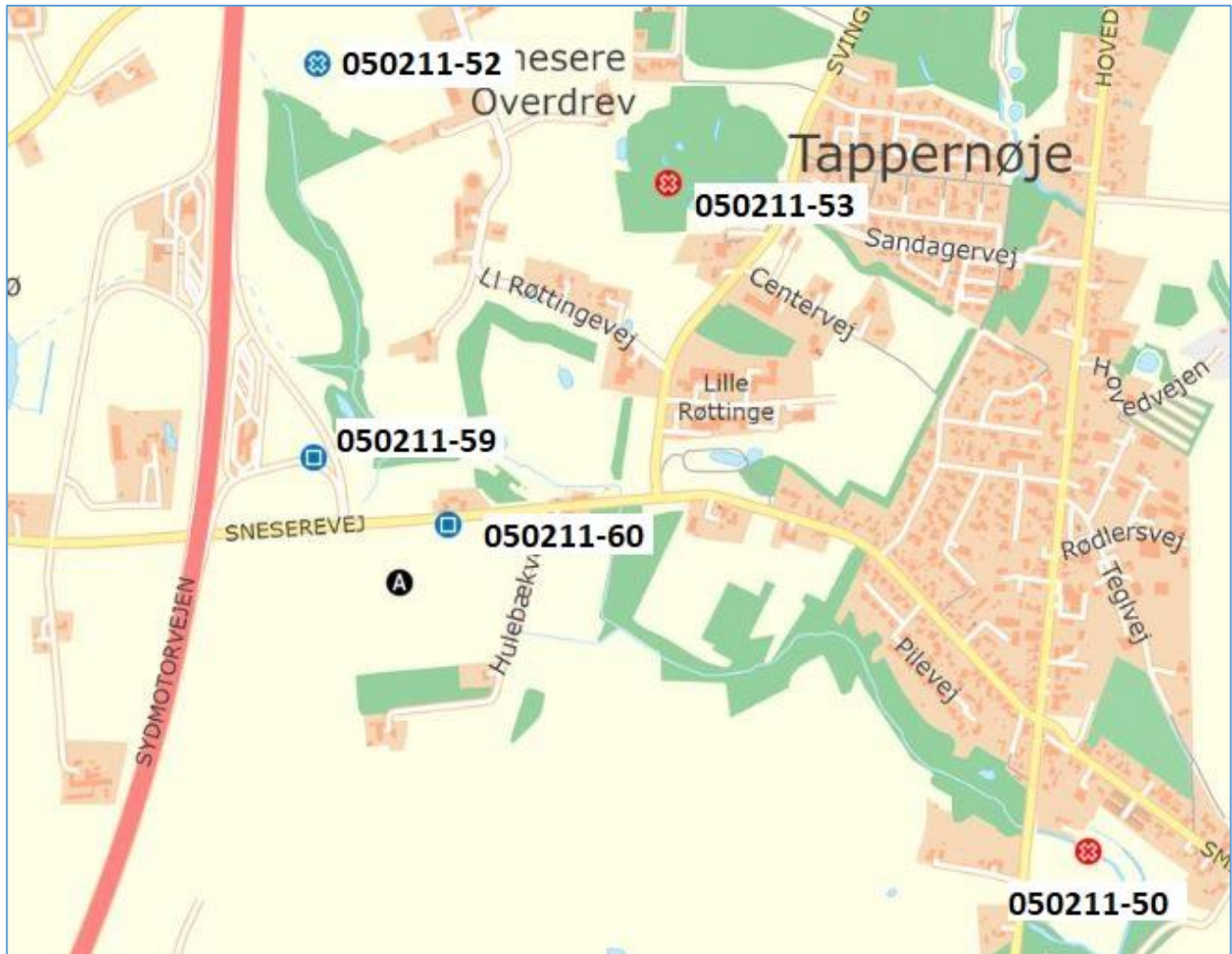
Figur 1. KNV01167-01-02. Angivelse af de to forundersøgelsesarealer på mat. 7e, 18e og 58. Blåt areal er KNV01167-01 (Næstved Kommune). Grønt areal er KNV01167-02 (privat ejerskab).

Der foreligger enkelte registreringer i Fund og Fortidsminder af jernalderbebyggelse i form af huse og grubehus (050211-59 og 050211-60) samt opsamlede genstande fra germansk jernalder som fx C-brakteat og fragmenter af germanertids-fibler (050211-52). Der er enkelte spredte fund af stenaldergenstande som en hjortetaksøkse i en mose (050211-53) samt fund af en tyndnakket, sleben økse (050211-50). Generelt er området ikke velbelyst arkæologisk.

Der var forventninger om, at der på de indstillede arealer ville kunne påtræffes fortidslevn fra hovedsageligt jernalderen. Forundersøgelsen af det store areal (KNV01167-01) blev påbegyndt den 26-10-2021 og var afsluttet den 16-11-2021. Forundersøgelsen af det lille

areal (KNV01167-02) blev forestået i forlængelse af den første kampagne, og blev påbegyndt den 17-11-2021 og afsluttet den 18-11-2021.

Ved forundersøgelserne blev der opmålt 1227 anlæg og der kunne udledes 33 formodede konstruktioner, der alle formodes at kunne dateres til romersk/ældre germansk jernalder. Søgegrøfterne blev anlagt henholdsvis NØ-SV, NNØ-SSV og N-S.



Figur 2. KNV01167-01-02. Kort over registreringer i Fund og Fortidsminder.

Administrative data

Museum Sydøstdanmark, Algade 97, 4760 Vordingborg, er ansvarlig for undersøgelserne, originaldokumentation og oldsager findes på museet.

Bygherre for forundersøgelsen KNV01167-01 var Næstved Kommune, Center for Politik og Udvikling, Teatergade 8, 4700 Næstved. Bygherre på forundersøgelsen KNV01167-02 var firmaet Mogens Hansen, Størtingevej 9, 4733 Tappernøje.

Næstved Kommunes lokalplan, under udarbejdelse, omhandler byggemodning af 3 matrikler (7e, 18e og 56 Røttinge By, Snese) til tung industri ved Sydmotorvejens tilkørsel 38, Tappernøje. Der er tale om et industriområde i et omskifteligt kuperet område, og man kan regne med omfattende terrænregulering, der vil destruere alle fortidslevn på

arealet. En forundersøgelse af arealerne ville fastslå, om der var berørte fortidslevn, som ville blive destrueret under anlægsarbejdet.

Undersøgelserne blev finansieret af bygherrerne (jævnfør museumslovens §27).

Sagsgang

<i>Dato</i>	<i>Begivenhed</i>
19-02-2021	Museet modtager anmodning om Forundersøgelsesbudget fra Bygherre.
07-05-2021	Museet indsender Forundersøgelsesbudget KNV01167-01 til Slots og Kulturstyrelsen.
25-05-2021	Museet modtager godkendelse af Forundersøgelsesbudget KNV01167-01 Hulebækgård fra Slots og Kulturstyrelsen.
01-06-2021	Museet sender Forundersøgelsesbudget KNV01167-01 Hulebækgård til godkendelse hos Bygherre:
01-07-2021	Bygherre fremsender godkendelse af Forundersøgelsesbudget KNV01167-01 Hulebækgård.
07-10-2021	Museet modtager anmodning om forundersøgelse kaldet KNV01167-02 på tilstødende areal til KNV01167-01 af bygherre (anden bygherre end KNV01167-01).
11-10-2021	Museet indsender budget for forundersøgelsen KNV01167-02 til Slots og Kulturstyrelsen.
26-10-2021	Forundersøgelsen KNV01167-01 påbegyndes.
01-11-2021	Museet modtager godkendelse af budget på forundersøgelsen KNV01167-02 fra Slots og Kulturstyrelsen.
05-11-2021	Museet fremsender budget for forundersøgelsen KNV01167-02 til godkendelse hos bygherre.
06-11-2021	Bygherre fremsender godkendelse af forundersøgelsesbudget KNV01167-02.
16-11-2021	Forundersøgelsen KNV01167-01 Hulebækgård afsluttes.
16-11-2021	Forundersøgelsen af KNV01167-02 påbegyndes.
18-11-2021	Forundersøgelsen af KNV01167-02 afsluttes.
23-11-2021	Museet fremsender info om indstillede arealer (kort og fremgangsmåde).
30-11-2021	Museet meddeler telefonisk bygherre at der ikke indstilles arealer til arkæologisk udgravning indenfor forundersøgelsesarealet KNV01167-02.
09-06-2023	Beretning sendes til Bygherre og Forundersøgelsen KNV01167-01 afsluttes.
09-06-2023	Beretning sendes til Bygherre og Forundersøgelsen KNV01167-02 afsluttes.

Øvrige data

Forundersøgelserne blev foretaget 26-10-2021 til 18-11-2021. KNV01167-01 blev foretaget fra den 26/10 til 16/11, mens KNV01167-02 blev foretaget fra den 17/11 til 18/11.

Udgravningsansvarlig var museumsinspektør Kasper Wurr Stjernqvist.

Daglig udgravningsleder var arkæolog Brian Westen.

Derudover deltog arkæolog Fredrik Gustafsson.

Beretningen er udarbejdet af Brian Westen.

Muldafrømningen blev foretaget af en 22,5 tons gravemaskine på bælte med en 2 meter bred planerskovl. Maskinen blev leveret af Tække- og Entreprenørfirmaet Mejdal.

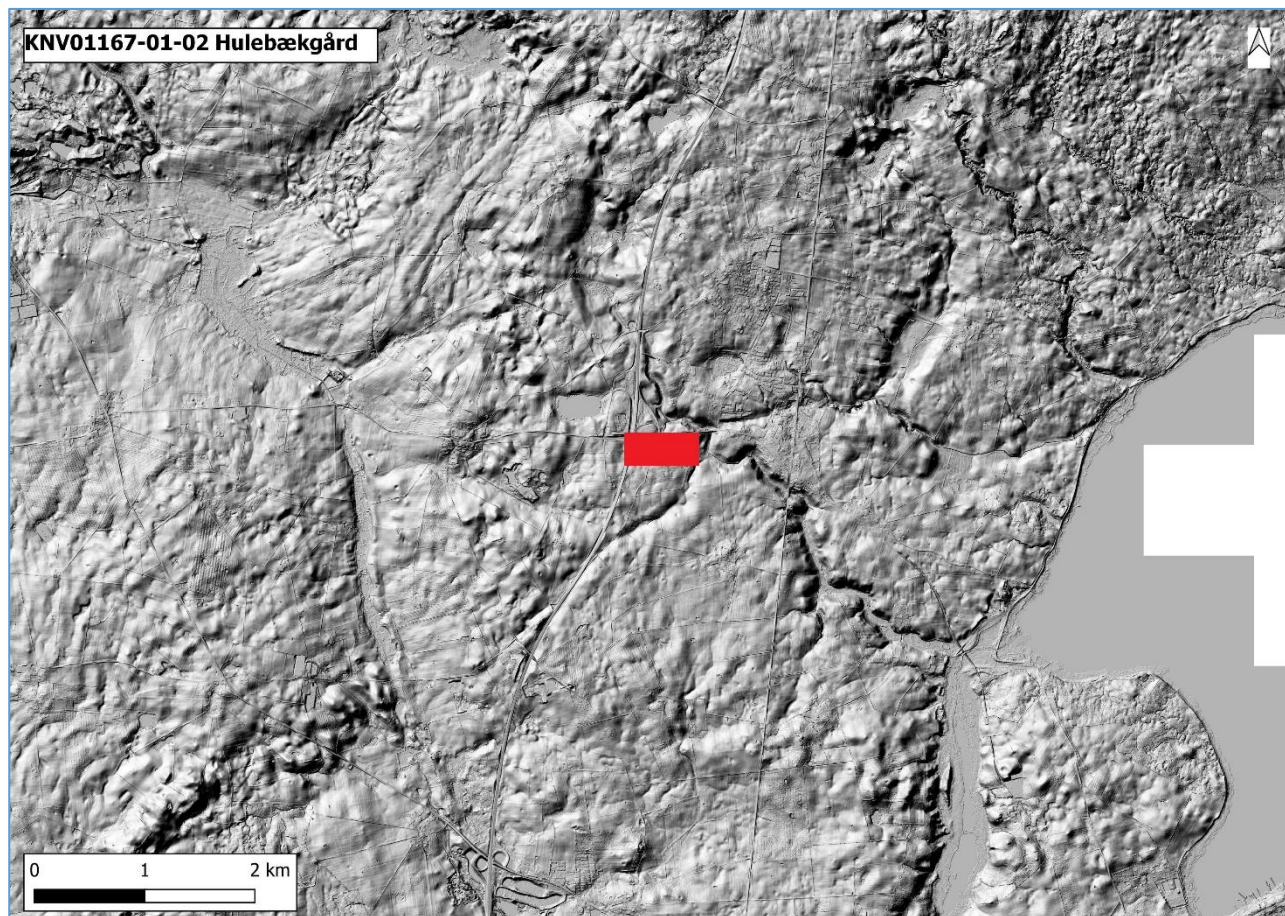
Vejret var omskifteligt med spredte regnbyger, men for det meste tørt enten overskyet eller med meget skarp, lavhængende sol. Den skarpe sol vanskeliggjorde observationerne. Matrikel 18e var tilsået med raps, der steder var knæhøje. Det vanskeliggjorde bevægelsen på marken.

Al original data, tegninger og opmålingsfiler opbevares hos Museum Sydøstdanmark.

Topografi, terræn, undergrund

Terrænet er mindre kuperet bestående hovedsageligt af et fladt plateau med flere større lavninger centralt på matrikel 18e og i de sydøstlige dele af samme matrikel. De tilstødende arealer på 7e og 56 er forholdsvis flade plateauer uden meget variation dog stiger landskabet en anelse mod syd på matrikel 56. Nord og øst for arealerne er der markante ådale, hvor Hulebækken løber, og som har udløb i Præstø Fjord omkring 3.600 meter sydøst for undersøgelsesarealet. Syd og sydøst for arealet løber en mindre ådal som tilstøder Hulebækken. Bebyggelserne på arealerne har ligget med markante naturlige topografiske afgrænsninger på minimum 2 sider (nord og øst), og i mindre omfang mod syd af den mindre ådal.

I større skala består det omkringliggende landskab af et israndsområde bestående af et dødislandskab med tunneldale.



Figur 3. KNV01167-01-02. Terræn-model over landskabet omkring undersøgelser (markeret med rød signatur).
Indeholder kortmateriale fra Styrelsen for Dataforsyning og Effektiviserings wms-tjeneste ©.

Anlæggene ligger på koter mellem 29,5 og 38 og viser det store niveauforskelle mellem plateauet og lavningerne.

I den første søgegrøft mod øst var der klare tegn på terrænregulering. Der havde ligget en skelgrøft som var blevet opfyldt med muld fra marken. Det betød der var store variationer i muldtykkelsen med op til en meter muld i dette område. Der var kraftige plovfurer i råjorden over de næste søgegrøfter, som nok er opstået da man har trukket mulden fra marken ned mod skelgrøften for at opfylde denne. Generelt var der ikke meget muld på arealerne, ca. 20 cm. Der er ikke mange anlæg i disse områder, og især ned mod de lavtliggende områder mod syd. Det er muligt, at anlæggene er destrueret på grund af terrænregulering.

Undergrunden består hovedsageligt af sandet til let sandet moræneler.

Opmåling

Alle anlæg, grøfter og felter er opmålt med GPS i projektionen Euref89 og med koter i DVR90.

Opmålingsfiler er konverteret til shape-filer ved brug af programmet Qdigi, og er efterfølgende blevet bearbejdet i Qgis.

Undersøgelsesmetode

KNV01167-01.

Ved forundersøgelsen blev der på matrikel 18e trukket 47 søgegrøfter og foretaget 31 udvidelser. Afstanden mellem søgegrøfterne var i gennemsnit på 13 meter. Central tværs over arealet løb et TDC-kabel. Søgegrøfterne har et ophold på 4-6 meter respektafstand fra dette kabel. Søgegrøfterne løber NØ-SV og følger markens forløb med samme orientering. Orienteringen af søgegrøfterne er ligeledes optimal for at finde hustomter fra oldtiden. De fleste konstruktioner på arealet ligger en smule forskudt i forhold til Ø-V, hvilket betød vi kunne se minimum et sæt tagbærende stolpehuller i søgegrøfterne. Der er foretaget udvidelser ved udvalgte konstruktioner, mens resten beror på et stolpesæt i søgegrøfterne.

På matrikel 7e blev der trukket 9 søgegrøfter. Søgegrøfterne er trukket NNØ-SSV og løber parallelt med Sydmotorvejen. Der er meget få anlæg på dette areal, og de ligger meget spredt. En stor del af det vestlige areal langs motorvejen er blevet terrænreguleret. Der er klare tegn på, at da motorvejen blev anlagt, har man fjernet mulden og påkørt overskydende råjord på arealet langs motorvejen. Efterfølgende er mulden lagt tilbage. Alle eventuelle anlæg er blevet destrueret ved denne proces.

Det samlede opgivet byggemodningsareal på de to matrikler udgør 118.772 m². Ikke hele arealet kunne undersøges, da der var bevoksning og adgangsveje, som blev sprunget over. Dette areal udgjorde ca. 4.000 m². Derudover var der resterne af en nedlagt gård som tydeligt havde destrueret undergrund, og ikke efterlod en mulighed for at påtræffe oldtidslevn. Dette areal udgjorde ca. 1.000 m². Der blev trukket 2 søgegrøfter vest for dette areal, som viste destruktionsen. Dækningsprocenten var ca. 14%.

Anlæggene er nummereret fortløbende, A1-A1164. Alle anlæg har fået en fyldbemærkning i fladen. 15 anlæg blev undersøgt, beskrevet og/eller tegnet. Disse anlæg lå hovedsageligt perifært, og ville ikke indgå i en indstilling af et kommende udgravningsareal. Anlæg der er tegnet og beskrevet er anført på en profiltegning i 1:20 (T1-T3). Der blev indsamlet 19 fund fordelt over 11 genstandsnumre (X1-X11). Der er tale om 7 flintgenstande (5 afslag, 1 flække og 1 ildskørnet flint), 11 stykker keramik og 1 lerklining.

Der blev udtaget 4 jordprøver (P1, A120 grube, P2, A929 kogegrube, P3, A1192 kogegrube og P4, A1215 grøft), der lå uden for det areal som blev indstillet til en efterfølgende udgravning. Da Kommunen ikke ønsker, at byggemodnet arealet på nuværende tidspunkt og der ikke foreligger en tidshorisont, er prøverne kasseret, da der ikke er budget til behandlingen af prøverne.

Alle anlæg er opmålt med GPS. Opmålingsfiler er konverteret til shape-filer ved brug af programmet Qdigi, og er efterfølgende blevet bearbejdet i Qgis.

Der blev taget 16 fotos undervejs (D2713-D2728).

Beskrivelser af anlæg, fund og fotos er indskrevet i MUD.

KNV01167-02.

Ved forundersøgelsen på matrikel 58 blev der trukket 16 søgegrøfter. Der blev igen forsøgt at kolde en respektafstand til TDC-kablet, hvorfor der er flere mindre søgegrøfter. Der blev foretaget en udvidelse omkring en mindre koncentration af stolpehuller samt en oldtidsgrøft. Søgegrøfterne løber omtrentlig N-S.

Der er meget få anlæg på dette areal, og de ligger meget spredt. Da der ikke var mange anlæg i søgegrøfterne på dette areal, ligger søgegrøfterne med en lidt større afstand med 15-18 meter. Et mindre ved motorvejen blev sprunget over, da der ikke var anlæg, og det havde været berørt under anlæggelsen af motorvejen.

En stor del af det vestlige areal langs motorvejen er blevet terrænreguleret. Der er klare tegn på, at da motorvejen blev anlagt, har man fjernet mulden og påkørt overskydende råjord på arealet langs motorvejen. Efterfølgende er mulden lagt tilbage. Alle eventuelle anlæg er blevet destrueret ved denne proces.

Det samlede areal er opgivet til 18.802 m². Dækningsprocenten var ca. 9%

Anlæggene er nummereret fortløbende, A1165-A1229. Alle anlæg har fået en fyldbekrivelse i fladen.

8 anlæg blev undersøgt, beskrevet og/eller tegnet. Anlæg der er tegnet og beskrevet er anført på en profiltegning i 1:20 (T4).

Der var ingen fund. Der er ikke taget fotos.

Alle anlæg er opmålt med GPS. Opmålingsfiler er konverteret til shape-filer ved brug af programmet Qdigi, og er efterfølgende blevet bearbejdet i Qgis.

Beskrivelser af anlæg er indskrevet i MUD

Undersøgelsens resultater

KNV01167-01.

Opgørelse over konstruktioner og anlæg:

- **Konstruktioner:** 25 treskibede hustomter, 4 økonomibygninger, 2 staklader og 2 hegn/toskibede hustomter?
- **Stolpehuller:** 543
- **Gruber:** 152 gruber, 1 lertagningsgrube, 1 grubekompleks
- **Kogegruber:** 82
- **Kulturlag:** 23
- **Grøfter:** 20
- **Gulvlæg:** 1
- **Stenspor:** 1 (kan have taget et stolpehul)
- **Recente nedgravninger:** 15 (nedgravninger og påfyldslag)
- **Naturfænomener:** 12 lavninger, 2 rodvælde
- **Dræn:** 307
- **Udgår:** 4

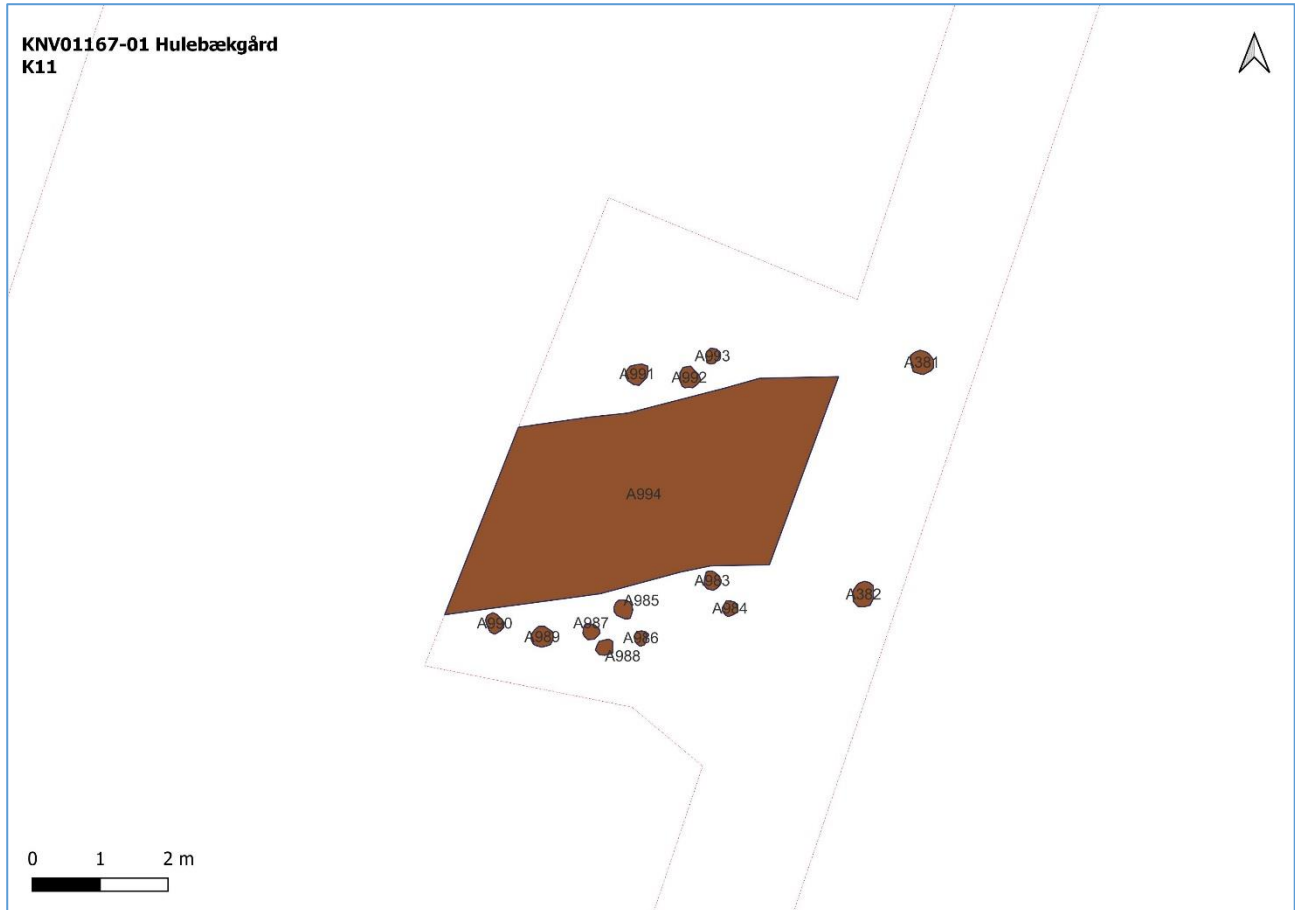
Der blev sammenlagt trukket 56 Søgegrøfter på matriklerne 7e og 18e og foretaget 31 udvidelser. Der var meget få og spredte anlæg på matrikel 7e, mens der var en høj koncentration af anlæg på matrikel 18e. Anlægskoncentrationerne lå på mindre forhøjninger på arealet omgivet af lavninger. Lavningerne var mest markante i det nordlige centrale område og mod sydøst og øst. Anlægskoncentrationerne er meget markante i det nordøstlige hjørne, hvor der er en stor stolpehuls-koncentration. Det har været vanskeligt at udrede konstruktioner i dette område, og udvidelserne er fyldte med anlæg, som forvirrer observationerne. Mod vest er der mange konstruktioner, men anlægstætheden er ikke lige så stor i dette område så man mister overblikket over konstruktionerne.

I alt kunne der udskilles 33 konstruktioner, hovedsageligt i form af 25 treskibede hustomter samt 6 økonomibygninger. K4 og K5 kan ikke defineres optimalt, om der er tale om to hegn, to toskibede hustomter eller er det en meget atypisk treskibet hustomt.

Blandt de treskibede hustomter er 9 af disse kun erkendt ved et sæt tagbærende stolpehuller i søgegrøfterne (K8, K10, K13, K16, K17, K18, K19, K28 og K32). Se beskrivelserne under konstruktionslisten.

De resterende 16 treskibede hustomter er tolket ud fra 2 eller 3 sæt tagbærende stolpehuller i søgegrøfter og udvidelser (K1, K2, K7, K9, K11, K12, K14, K15, K20, K22, K24, K25, K29, K30, K31 og K33). Se yderligere beskrivelser under konstruktionslisten.

Af de 16 treskibede konstruktioner skiller især to sig ud fra mængden, K11 og K24. Konstruktionen K11 består af to parallelle rækker af stolpehuller, hvor der mellem disse ser ud til at være et 2-5 cm tykt gulvlag.

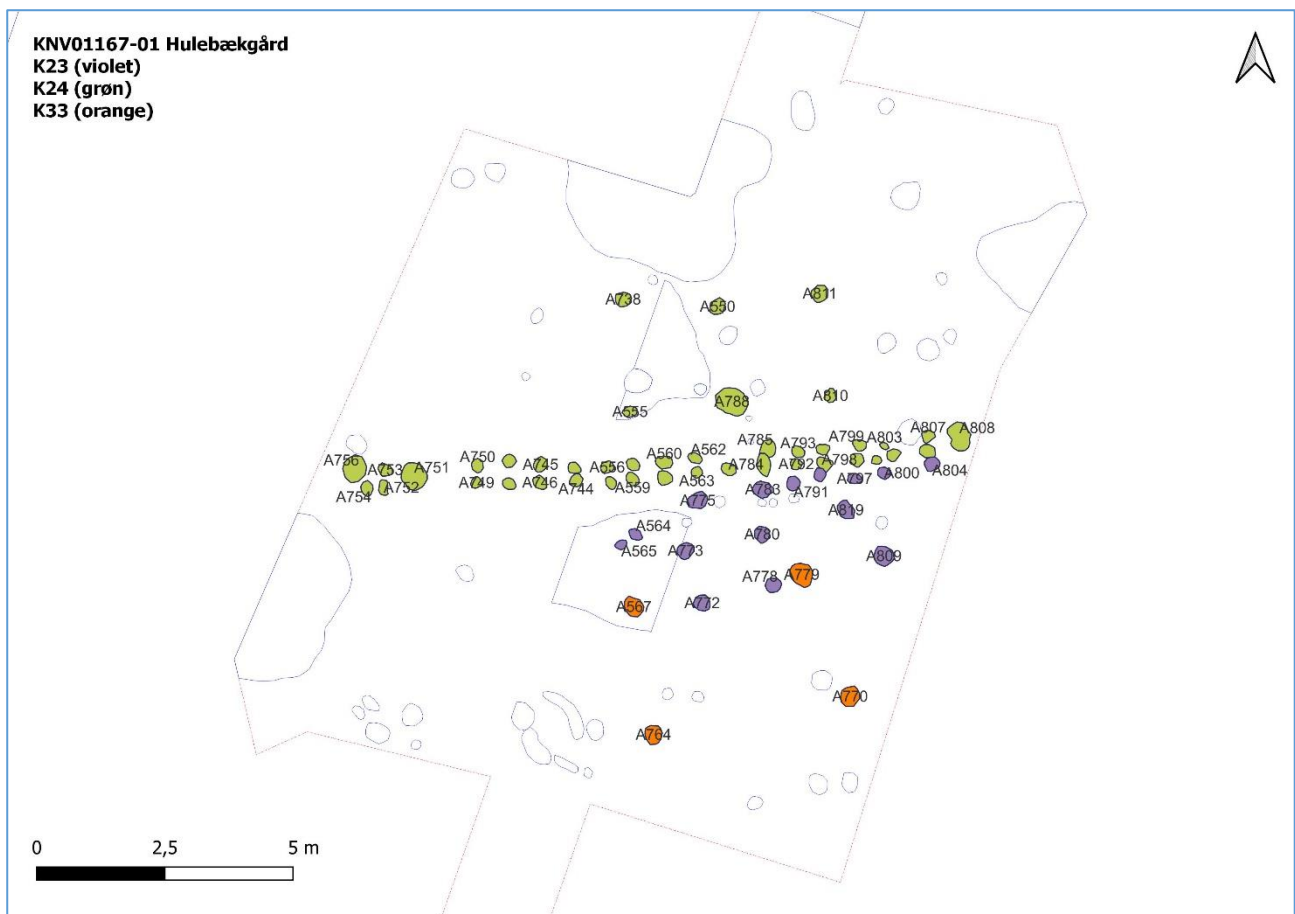


Figur 4. KNV01167-01-02. K11.

Konstruktionen er atypisk, da der mellem stolpe-rækkerne ikke er mere end 3 meter, hvilket ville være normalt for tagbærende stolpesæt, men stolpe-rækken virker mere som et vægforløb. Tolkningen af konstruktionen som hustomt er vanskelig at bedømme uden der er åbnet mere op omkring anlæggene. Gulvlaget virker dog reelt, da dette lag kun kunne afgrænses mellem stolpehullerne, hvorimod der på ydersiderne af stolpehullerne er ren undergrund. Der må være tale om en konstruktion, hvad enten det er et hus eller en mindre økonomibygning. Det har ikke været muligt, at komme en datering nærmere, men det formodes dateringen ligger i romersk/ældre germansk jernalder.

Den anden konstruktion, der skiller sig ud fra det generelle billede af hustomterne på arealet er K24. Konstruktionen ligger sammen med to andre hustomter, K23 og K33. K24 består af 3 sæt tagbærende stolpehuller samt en sydlig afgrænsning af en dobbelt række af vægstolpehuller eller mulig kombineret hegn/vægkonstruktion. Det må formodes, der må have været flere tagbærende stolpehuller, men det kan ikke udelukkes, at der kan være tale om et hegnshus. Konstruktionen, og i et vist omfang også K23, kom til syne

under et tyndt, trækulsnistret kulturlag, hvor stolpehullerne i laget fremstod ved små cirkulære pletter af brændte sten. Laget er tolket som et brandlag, og tolkningen er, at konstruktionen K24 må have været nedbrændt. Der er ikke meget muld på marken, ikke meget mere end 20 cm, og det kan ikke udelukkes, at moderne landbrug har nedslidt store dele af konstruktionen. K24 minder meget om et meget decimeret Ragnesminde hus som kendes fra flere af museets undersøgelser på Sjælland.



Figur 5. KNV01167-01-02. Konstruktionerne K23, K24 og K33.

Konstruktionen K23 skærer K24 og kan være en senere erstatning, men nok ikke som et hovedhus. Det virker mere som et smalt hegnshus. Konstruktionens indre tværmål ser ikke ud til at have været mere end 3 meter. Det svarer meget godt overens med K11 med gulvlaget, men der mangler tagbærende stolpehuller i K11. K33 ser mere ud til at skulle tolkes som et hovedhus. Der er 2,5 meter mellem stolpeparrene og op til ca. 4 meter mellem sættene. Typologisk virker de til at skulle dateres til romersk jernalder.

I førromersk og ældre romersk jernalder varierer længdespændet mellem de tagbærende stolpesæt gerne mellem 2 og 3 m og er sjældent over 3,5 m. Målt mellem de yderste sæt tagbærende stolper varierer husenes længder generelt mellem 10 og 20 m. Fra begyndelsen af yngre romersk jernalder øges længden på husene væsentligt og ved overgangen mellem yngre romersk og ældre germansk jernalder er længder på 30-40 m

mere reglen end undtagelsen. Samtidig øges længdespændet, som nu generelt varierer mellem 2,5 og 4,5 m. I slutningen af 5. årh. ved overgangen til yngre germansk jernalder øges afstanden mellem de tagbærende stolpesæt yderligere. Spænd på mellem 5 og 6 m eller mere er ikke usædvanligt

I ældre jernalder mangler vægggrøfterne generelt, og bliver tolket som et byggeteknisk fænomen hvor væggene står på fodrem. I yngre romersk og ældre germansk jernalder bliver hegn og vægge sat med jordgravede stolper dominerende i Jylland, men ses også hyppigere på Sjælland og Fyn.

Spændet på konstruktionerne i forundersøgelsen ligger generelt mellem 3-5 meter hvilket stemmer meget godt overens med hustyperne fra romersk jernalder og ældre germansk jernalder. Det forventes derfor, at konstruktionerne skal dateres inden for denne tidsperiode. Et enkelt, K15, har et noget større længdespænd på 7,5 meter. Det er muligt denne treskibet hustomt skal dateres til overgangen ældre/nyere germansk jernalder.



Figur 6. KNV01167-01-02. K14 og K15

Der foreligger meget få undersøgte lokaliteter fra området, men denne forundersøgelse viser med stor sandsynlighed forekomsten af en høj, kontinuerlig bebyggelseskoncentration igennem flere hundrede år i romersk og ældre germansk

jernalder. Pladsen er med til at udfylde vores viden om jernalderbebyggelsen i et område, hvor vi ikke kendte meget til bebyggelseskontinuitet i oldtiden.

KNV01167-02

Opgørelse over anlæg:

- **Stolpehuller:** 9
- **Gruber:** 4
- **Kogegruber:** 19
- **Kulturlag:** 1
- **Grøfter:** 2
- **Recente nedgravninger:** 5 (TDC-kabel)
- **Dræn:** 25

Der blev trukket 16 søgegrøfter og foretaget 1 udvidelse på matrikel 56. Anlæggene lå meget spredt, kun i udvidelsen ved feltets sydlige afgrænsning var der en mindre koncentration af anlæg. Der kunne ikke udledes konstruktioner på området, men anlæggene i udvidelsen må regnes for et aktivitetsområde og randområde for en bebyggelse. Bebyggelsen skal dog nok finde syd for feltet, hvor den sikkert ligger på et lidt højereliggende plateau lige syd for feltafgrænsningen.

I udvidelsen og i søgegrøften øst herfor ligger 2 oldtidsgrøfter, der ser ud til at indhegne aktivitetsområde. I den nordlige afgrænsning af denne indhegning lå et kulturlag som fortsætter ned mod en lavning. Der må være tale om et udsמידs-/dumpningsområde. Desværre kunne vi ikke forfølge grøfterne, da de fortsatte ud af undersøgelsesarealet mod syd. Der var ingen daterbare fund, men det formodes at være fra jernalderen.

Sammenfatning.

Undersøgelserne har vist en omfattende bebyggelseskontinuitet i romersk/ældre germansk jernalder og har været med til at udfylde et tomrum i jernalderbebyggelsen i området. Hidtil fandtes kun meget få og sparsomme vidnesbyrd om jernalderbebyggelsen i området i form af små arkæologiske undersøgelser af ældre jernalders bebyggelse (050211-59) samt et grubehus fra jernalder (050211-60). Derudover foreligger der få enkeltfund af en guld C-brakteat samt enkelte fragmenter af germanertids fibler (050211-52). Med de nye undersøgelser viser der sig billede af en bebyggelse, der strækker sig over ca. 8 Ha igennem store dele af jernalderen. Den tilhører derved en af de mest omfangsrige jernalderbebyggelser i området og kan være med til at give ny viden om bosættelsesmønsteret fra jernalderen i et ellers arkæologisk fattigt område.

Fremtidigt arbejde på stedet

Forundersøgelsen på matrikel 18e viser en meget omfattende bebyggelseskontinuitet fra romersk/ældre germansk jernalder, og må betegnes som en af de mest omfattende bebyggelser fra jernalderen i området omkring Tappernøje. Tidligere er der kun undersøgt mindre bebyggelsesspor fra ældre jernalder og jernalder samt enkelte metalgenstande fra germansk jernalder. Der kan ikke herske nogen tvivl om, at såfremt bygherre ønsker at bebygge skal der foretages en egentlig arkæologisk undersøgelse af et areal svarende til ca. 8 Ha (Figur). Der er generelt ikke meget muld på arealet, hvor konstruktionerne ligger, og der er tegne på nedslidning af konstruktionerne. De 2 interessante konstruktioner K11 (gulvlag) og K24 (brandtomt) er meget udsatte for destruktion af moderne landbrugsmaskiner. Under forundersøgelsen blev der udlagt fiberdug henover disse konstruktioner for at bevare konstruktionerne inden en eventuel udgravning skulle igangsættes. Forventningen var, at der skulle indstilles til udgravning forholdsvis hurtigt, og beslutningen for udlæggelsen af fiberdug blev taget på den baggrund. Fiberdugene ligger stadig i jorden. Arealet henlægges sikkert igen til dyrkning, og der er desværre stor risiko for, at det vil fremskynde nedslidningen af anlæggene på arealet, og at ploven kan få fat på fiberdugene og ødelægge konstruktionerne herunder. Ideelt skulle arealet friholdes for dyrkning.

Matriklerne 7e og 56 frembragte kun få, spredte anlæg og det kan ikke anbefales at foretage yderligere undersøgelser inden for disse arbejdsarealer. Dog skal det understreges, at såfremt Næstved Kommune vil udvide i sydlig retning på matrikel 56, vil der være stor sandsynlighed for at påtræffe oldtidsbebyggelse. Den sydlige afgrænsning af byggemodningsarealet på matrikel 56, viste randområdet af en aktivitetszone fra en nærliggende bebyggelse, der fortsætter ud af undersøgelsesarealet mod syd.



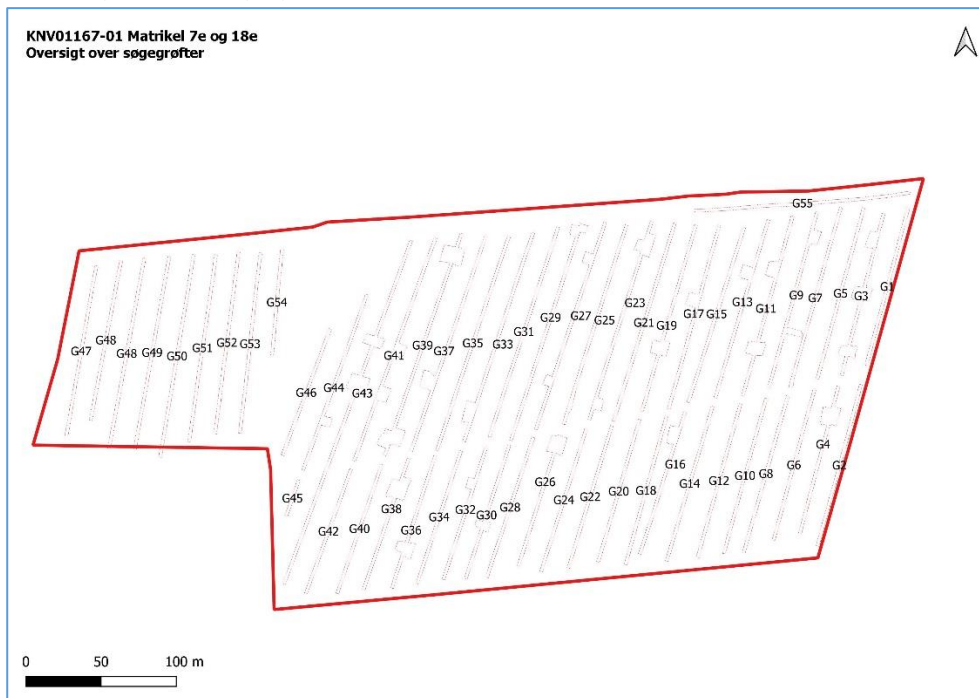
Figur 7: Oversigt over areal til indstilling til arkæologisk udgravning (grønt areal). Indeholder kortmateriale fra Styrelsen for Dataforsyning og Effektiviserings wms-tjeneste ©.

Arkæolog Brian Westen
Museum Sydøstdanmark
Holmegaard juni 2023

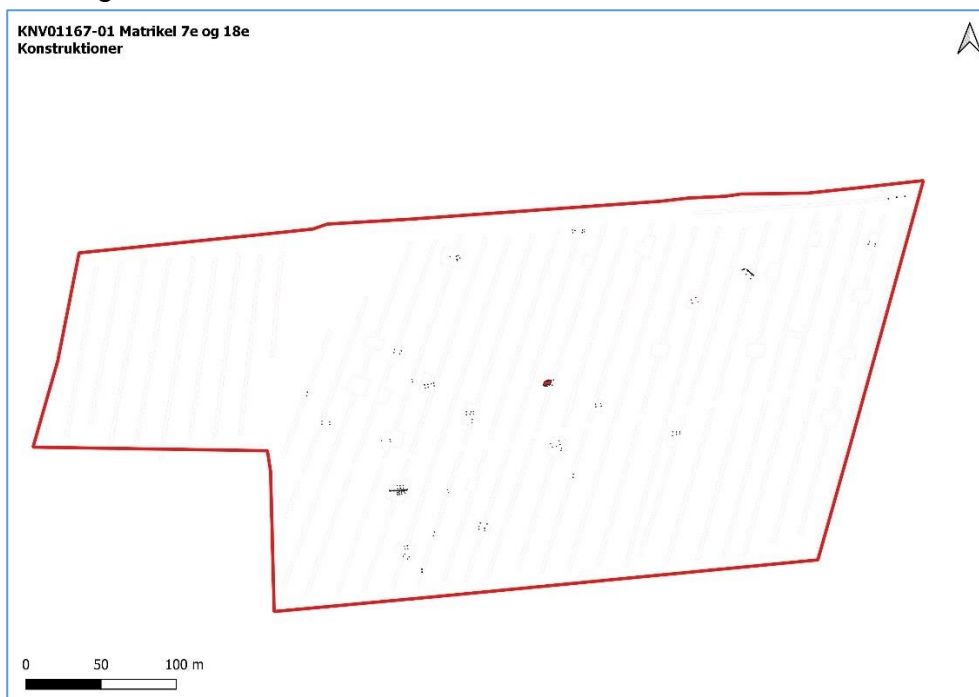
Lister

KNV01167-01.

Oversigt over søgegrøfter

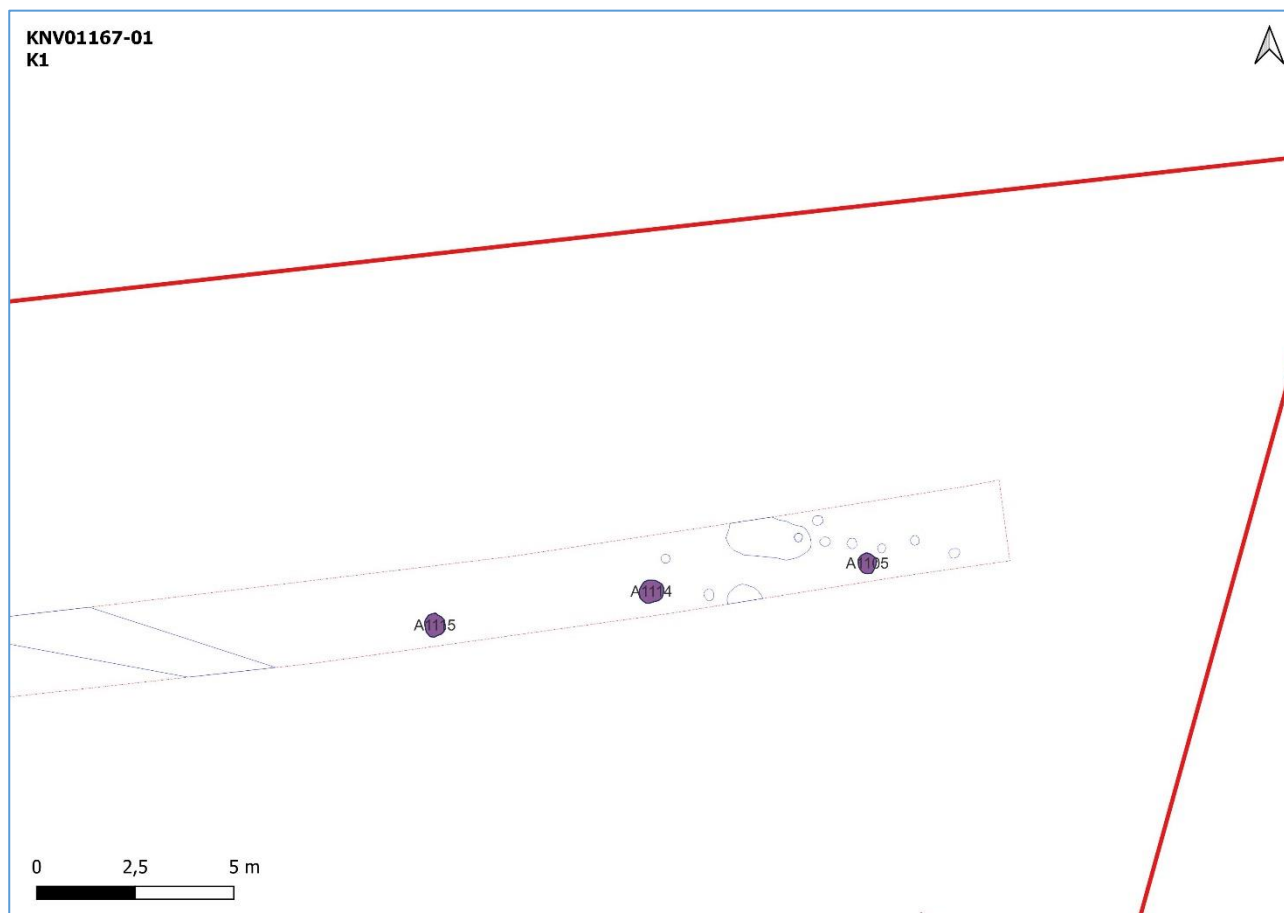


Oversigt over konstruktioner



Konstruktionsliste.

K1



Treskibet hustomt.

Konstruktionen er ikke undersøgt, og den er ikke fritlagt i søgegrøften.

Konstruktionen kommer til udtryk ved 3 tagbærende stolpehuller (A1105, A1114 og A1115), der løber VSV-ØNØ. Deres respektive stolpesæt skal findes uden for søgegrøftens sydlige afgrænsning.

Diameter af stolpehuller i fladen: 50-60 cm.

Afstand mellem stolperne vest mod øst: 5,5 m og 5,5 m.

Det må formodes, at hustomten fortsætter mod øst med minimum et sæt til.

Dateringen forventes at være romersk/ældre germansk jernalder.

K2



Treskibet hustomt.

Konstruktionen er ikke undersøgt, og den er ikke fritlagt i sit fulde omfang i udvidelsen.

Konstruktionen kommer til udtryk ved 2 sæt tagbærende stolpehuller (A12-A13 og A1092-A1096), der løber VNV-ØSØ. Konstruktionen er ikke afgrænset, og fortsætter sikkert både mod vest og øst.

Diameter af stolpehuller i fladen: 21-46 cm. Stolpehullet på 46 cm er nok to stolper.

Afstand mellem stolpeparret vest mod øst: 1,8 m og 1,6 m.

Afstanden mellem sættene vest mod øst: 4,7 m og 4,1 m.

Det må formodes, at hustomten fortsætter mod øst og vest med minimum to sæt til.

Dateringen forventes at være romersk/ældre germansk jernalder.

K3



Formodet hegnshus med kombineret væg-/hegnforløb

Konstruktionen er ikke undersøgt, og den er ikke fritlagt i sit fulde omfang i udvidelsen. Konstruktionen kommer til udtryk ved 2 sæt tagbærende stolpehuller (A203-A204 og A1047-A1052) der løber NV-SØ. Derudover løber der et grøftforløb NV-SØ (A202) parallelt med stolpehullerne og som slår et ca. 90 graders knæk og fortsætter SV-NØ (A1049). Konstruktionen er ikke afgrænset og fortsætter sikkert mod SØ og grøfterne fortsætter mod SV og SØ. Grøftforløbet er forstyrret af drænet A1048 og er adskilt i to forløb, men i knækket fik maskinføreren gravet dybere, og har sikkert bortgravet den del som mangler i at forbinde de to grøfter.

Diameter af stolpehuller i fladen: 30-55 cm.

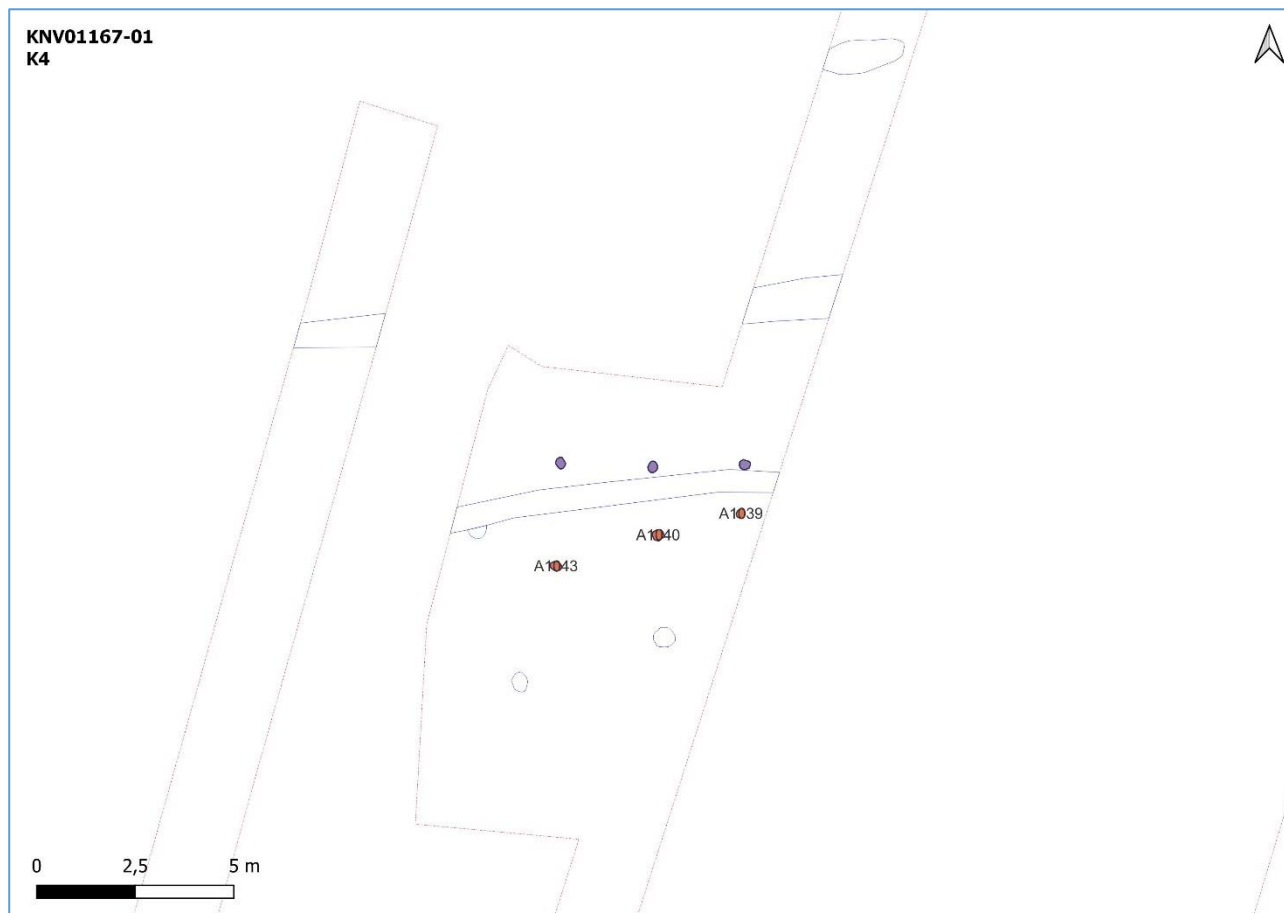
Afstand mellem stolpeparret NV mod SØ: 2,4 m og 2,5 m.

Afstanden mellem sættene NV mod SØ: 4,0 m og 4,1 m.

Det må formodes, at hustomten fortsætter mod SØ med minimum to sæt til.

Dateringen forventes at være romersk/ældre germansk jernalder.

K4



Hegn/toskibet hustomt.

Konstruktionen er ikke undersøgt, og den er ikke fritlagt i sit fulde omfang i udvidelsen.

Konstruktionen kommer til udtryk ved en række af 3 stolpehuller (A1039, A1040 og A1043), der løber SV-NØ. Konstruktionen er ikke afgrænset, og fortsætter sikkert mod NØ. Diameter af stolpehuller i fladen: 26-30 cm.

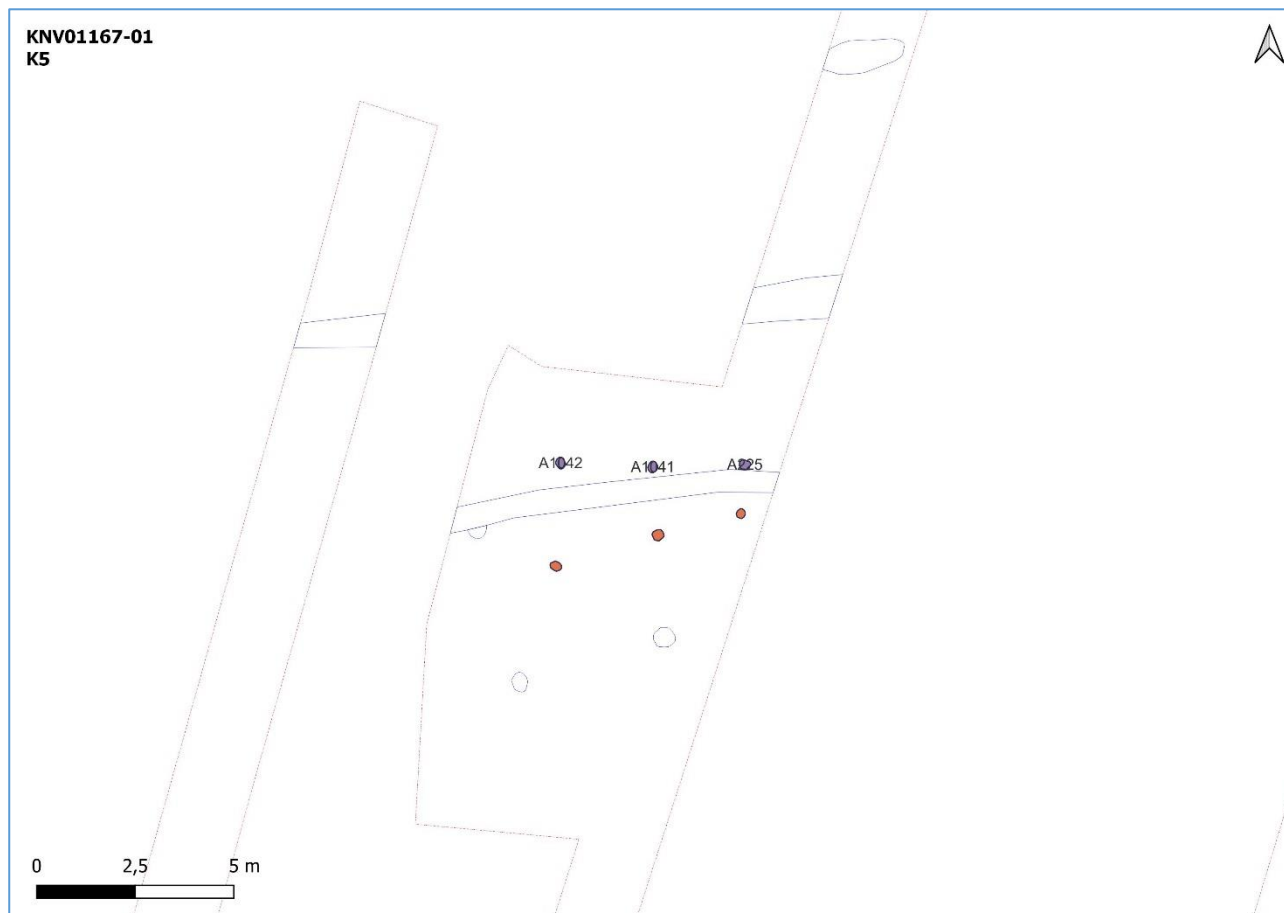
Afstand mellem stolpehullerne SV mod NØ: 2,7 m og 2,2 m.

Det må formodes, at hustomten fortsætter mod NØ.

Det kan ikke afgøres, om der er tale om et hegn eller en toskibet hustomt. Ligger parallelt med K5. Det kan ikke udelukkes, at der kan være tale om et meget atypisk treskibet hus.

Dateringen kan ikke kommes nærmere end oldtid.

K5



Hegn/toskibet hustomt.

Konstruktionen er ikke undersøgt, og den er ikke fritlagt i sit fulde omfang i udvidelsen.

Konstruktionen kommer til udtryk ved en række af 3 stolpehuller (A225, A1041 og A1042) der løber V-Ø. Konstruktionen er ikke afgrænset og fortsætter sikkert mod Ø.

Diameter af stolpehuller i fladen: 29-30 cm.

Afstand mellem stolpehullerne V mod Ø: 2,3 m og 2,3 m.

Det må formodes, at hustomten fortsætter mod Ø.

Det kan ikke afgøres om der er tale om et hegn eller en toskibet hustomt. Ligger parallelt med K4. Det kan ikke udelukkes, at der kan være tale om et meget atypisk treskibet hus.

Dateringen kan ikke kommes nærmere end oldtid.

K6



Økonomibygning, 4-stolpeanlæg.

Konstruktionen er ikke undersøgt, og formegentlig fritlagt i sit fulde omfang i udvidelsen. Konstruktionen kommer til udtryk ved 2 sæt tagbærende stolpehuller (A1035-A1036 og A1033-A245), der løber SV-NØ. Konstruktionen formodes afgrænset.

Diameter af stolpehuller i fladen: 29-34 cm.

Afstand mellem stolpeparret SV mod NØ: 2,4 m og 3,2 m.

Afstanden mellem sættene SV mod NØ: 3,4 m og 3,8 m.

Konstruktionen får et trapezformet udtryk. Den oprindelige tolkning i søgegrøften var, at A245 og A246 skulle udgøre et sæt. I udvidelse kunne der ikke ses et stolpehul syd for A1036, der skulle være det næste sæt. Det kan ikke udelukkes, at der kan mangle en makker til A1036, hvilket ville give en mere klassisk treskibet hustomt.

Dateringen forventes at være romersk/ældre germansk jernalder.

K7



Treskibet hustomt.

Konstruktionen er ikke undersøgt, og den er ikke fritlagt i sit fulde omfang i udvidelsen. Konstruktionen kommer til udtryk ved 2 sæt tagbærende stolpehuller (A322-A1017 og A1021-A1020), der løber VSV-ØNØ. Konstruktionen er ikke afgrænset, og fortsætter sikkert både mod vest og øst.

Diameter af stolpehuller i fladen: 28-43 cm.

Afstand mellem stolpeparret VSV mod ØNØ: 1,7 m og 1,7 m.

Afstanden mellem sættene VSV mod ØNØ: 3,4 m og 3,6 m.

Det må formodes, at hustomten fortsætter mod øst og vest med minimum to sæt til.

Dateringen forventes at være romersk/ældre germansk jernalder.

K8



Formodet treskibet hustomt.

Konstruktionen er ikke undersøgt. Der er ikke lavet udvidelser omkring stolpehullerne.

Konstruktionen kommer til udtryk ved 1 sæt tagbærende stolpehuller (A330 og A331), der løber V-Ø. Konstruktionen er ikke afgrænset, og fortsætter sikkert både mod vest og øst.

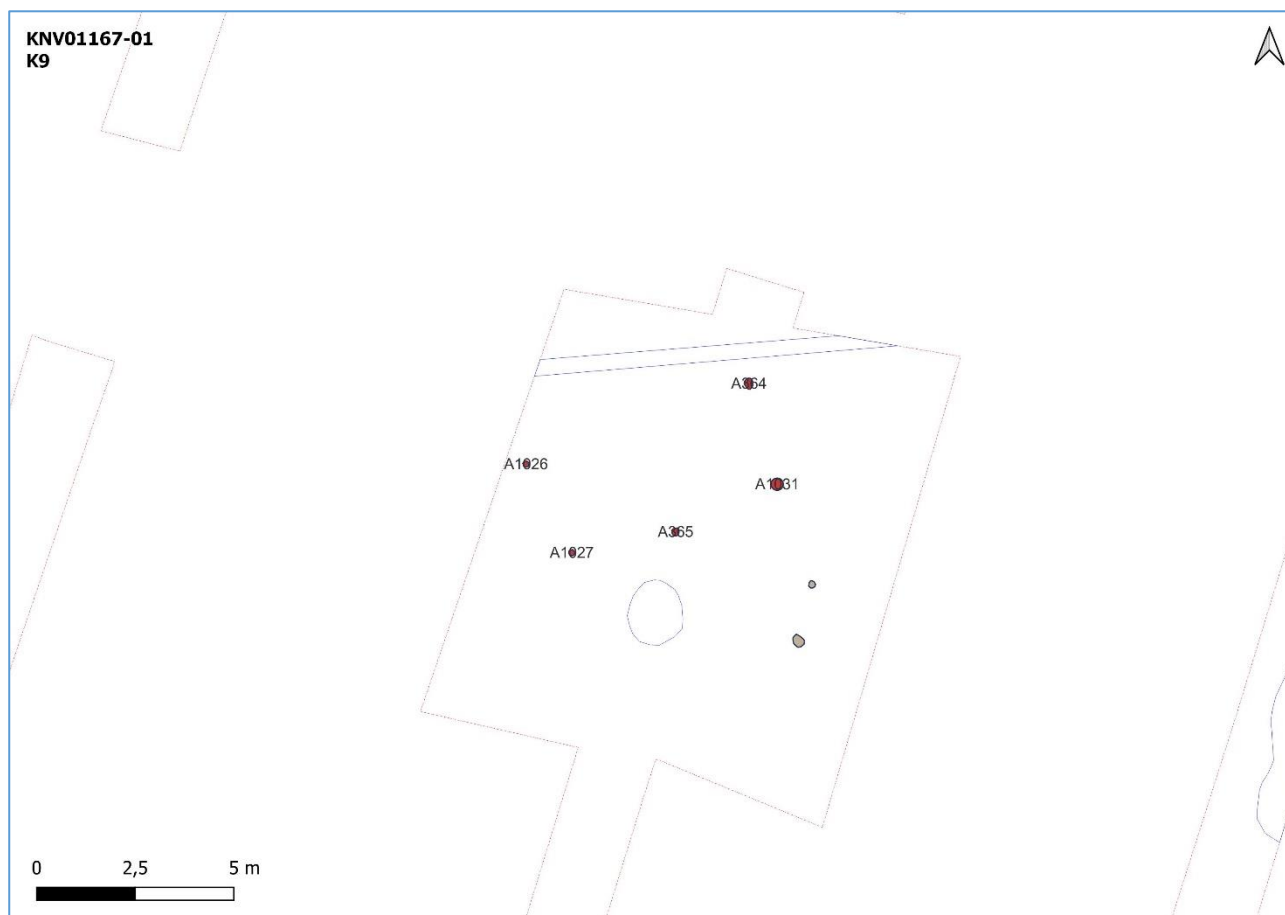
Diameter af stolpehuller i fladen: 37-40 cm.

Afstand mellem stolpeparret: 2,1 m.

Det må formodes, at hustomten fortsætter mod øst og vest med minimum 3 sæt til.

Dateringen forventes at være romersk/ældre germansk jernalder.

K9



Treskibet hustomt.

Konstruktionen er ikke undersøgt, og den kan være fritlagt i sit fulde omfang i udvidelsen, men det er uvist.

Konstruktionen kommer til udtryk ved 3 sæt tagbærende stolpehuller (A1026-A1027, A?-A365 og A364-A1031), der løber SV-NØ. Der kunne ikke observeres en makker til A365. Konstruktionen kan være afgrænset, men der kan måske mangle et sæt mod vest.

Diameter af stolpehuller i fladen: 15-31 cm.

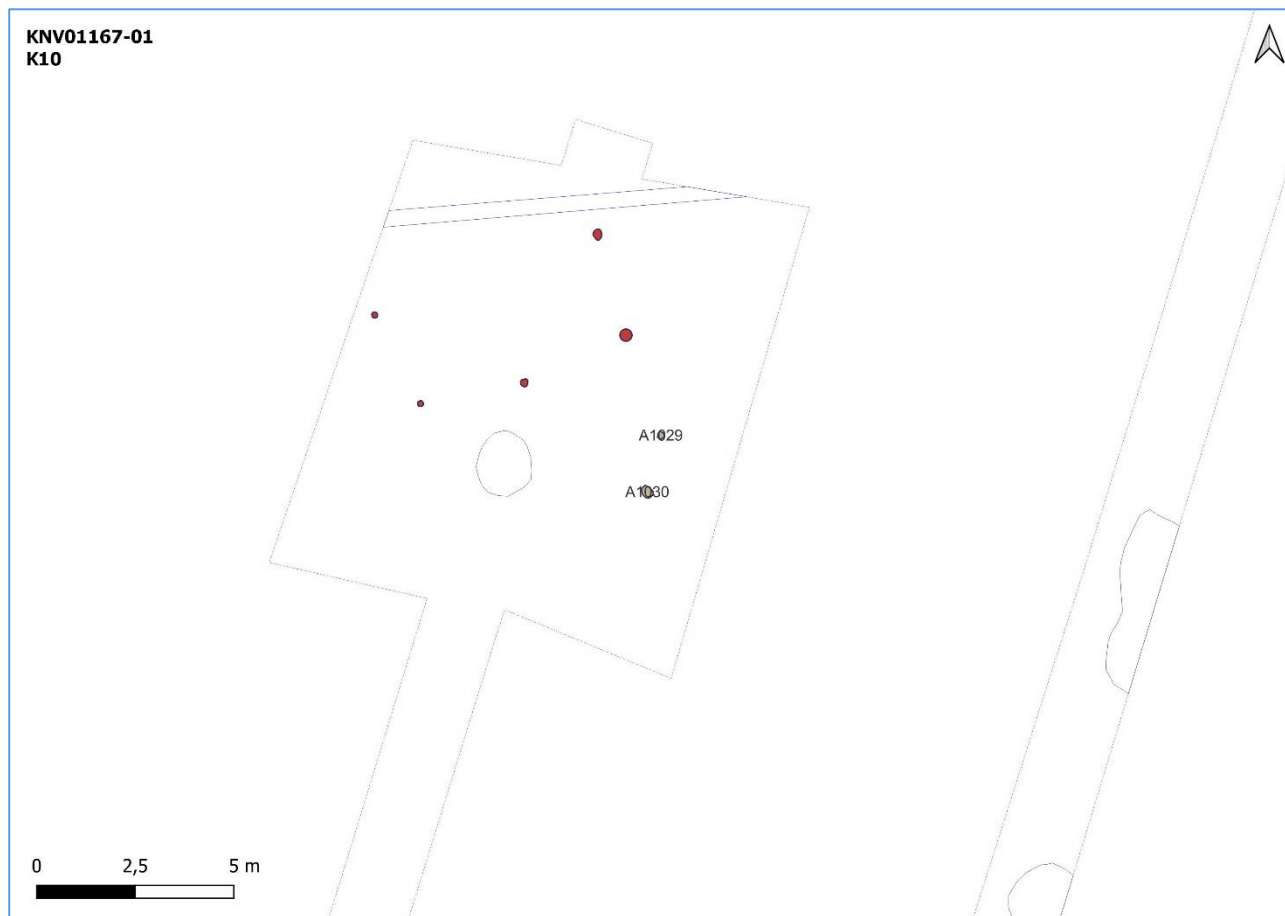
Afstand mellem stolpeparret SV mod NØ: 2,5 m, kan ikke anslås og 2,7 m.

Afstanden mellem sættene SV mod NØ: 2,7 m og 2,8 m.

Det kan være, at hustomten fortsætter mod vest med minimum 1 sæt til.

Dateringen forventes at være romersk/ældre germansk jernalder.

K10



Formodet treskibet hustomt.

Konstruktionen er ikke undersøgt, og der foreligger kun 1 sæt i søgegrøften. Der er ikke foretaget udvidelser.

Konstruktionen kommer til udtryk ved 1 sæt tagbærende stolpehuller (A1029 og A1030) der løber V-Ø. Konstruktionen er ikke afgrænset, og fortsætter sikkert både mod vest og øst.

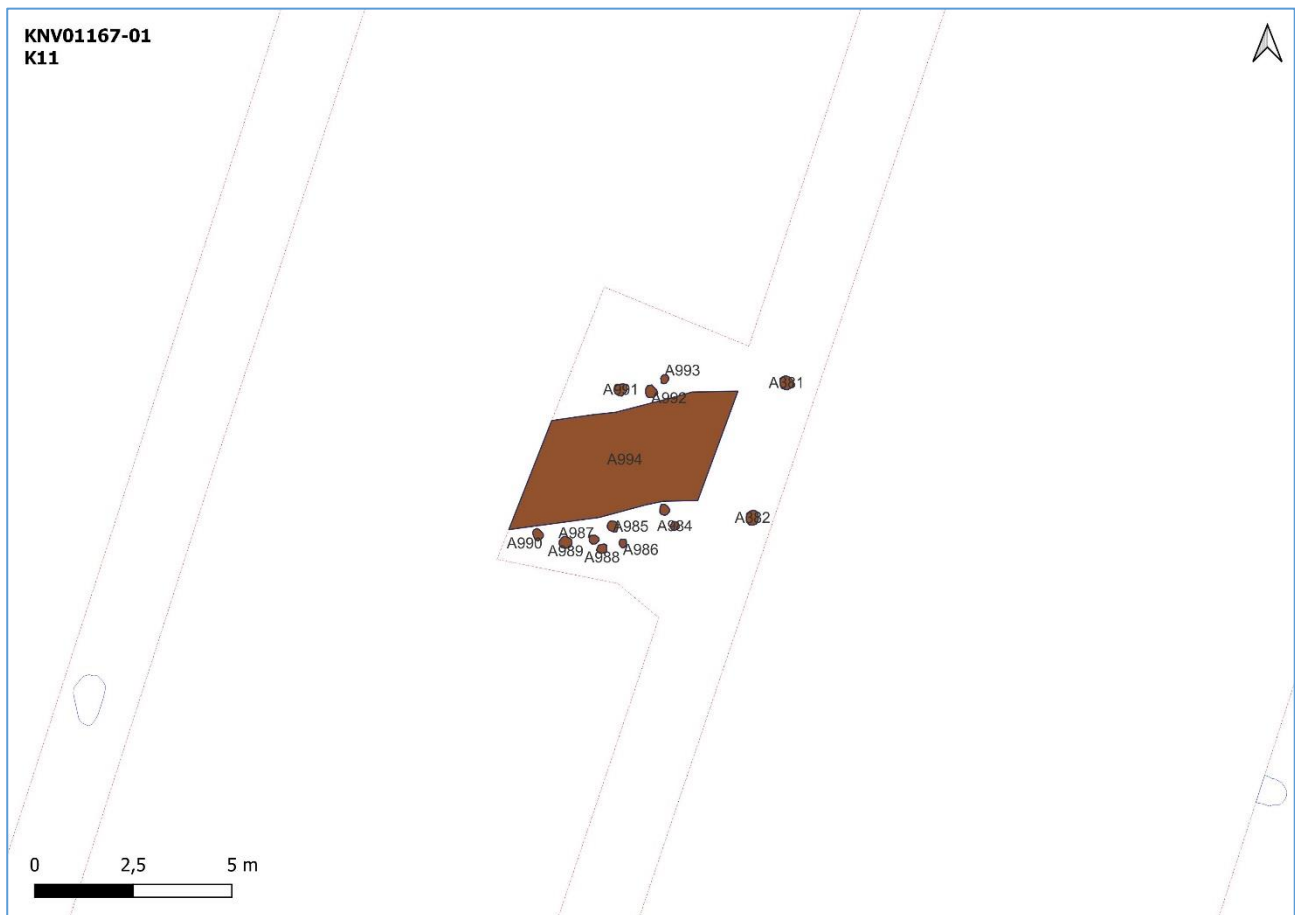
Diameter af stolpehuller i fladen: 20-31 cm.

Afstand mellem stolpeparret: 1,5 m.

Det må formodes, at hustomten fortsætter mod øst og vest med minimum 3 sæt til.

Dateringen forventes at være romersk/ældre germansk jernalder.

K11



Formodet treskibet hustomt med gulvlag.

Konstruktionen er ikke undersøgt, og den er ikke fritlagt i sit fulde omfang i udvidelsen. Konstruktionen kommer til udtryk ved 2 parallelle rækker af stolpehuller (A990, A989, A987, A988, A985, A986, A983, A984, A382, A991, A992, A993 og A381) adskilt af et formodet gulvlag (A994). Der er ingen oplagte tagbærende stolpehuller, da stolperne på begge sider af det formodet gulvlag mere minder om vægstolper end tagbærende stolper. Gulvlaget mellem stolperne består af et 2-5 cm tykt brunligt lag med trækulsnister. Laget kan ikke genfindes på ydersiderne af stolperne, som er ren undergrund. Afstanden mellem rækkerne udgør kun 3 meter, hvilket gør det til et meget smalt hus. Det kan måske være en økonomibygning.

Konstruktionen er ikke afgrænset, og fortsætter sikkert både mod vest og øst.

Diameter af stolpehuller i fladen: 23-38 cm.

Afstand mellem stolpehullerne i de to rækker er meget tæt, og ser ud til at have bestået af tætsiddende stolper 2 og 2.

Konstruktionen løber VSV-ØNØ.

Det må formodes, at hustomten fortsætter mod øst og vest.

Dateringen forventes at være romersk/ældre germansk jernalder.

K12



Treskibet hustomt.

Konstruktionen er ikke undersøgt, og den er ikke fritlagt i sit fulde omfang i udvidelsen. Konstruktionen kommer til udtryk ved 2 sæt tagbærende stolpehuller (A977-A978 og A975-A976), der løber VNV-ØSØ. Konstruktionen er ikke afgrænset, og fortsætter sikkert både mod vest og øst.

Diameter af stolpehuller i fladen: 24-51 cm.

Afstand mellem stolpeparret VNV mod ØSØ: 1,9 m og 1,7 m.

Afstanden mellem sættene VNV mod ØSØ: 4,0 m og 3,9 m.

Det må formodes, at hustomten fortsætter mod øst og vest med minimum to sæt til.

Dateringen forventes at være romersk/ældre germansk jernalder.

K13



Formodet treskibet hustomt.

Konstruktionen er ikke undersøgt, og den er ikke fritlagt i sit fulde omfang i udvidelsen.

Konstruktionen kommer til udtryk ved 2 halve sæt tagbærende stolpehuller (A981 og A982), der løber VNV-ØSØ. Konstruktionen er ikke afgrænset, og fortsætter sikkert både mod vest og øst.

Diameter af stolpehuller i fladen: 40-56 cm.

Afstanden mellem sættene: 4,4 m.

Det må formodes, at hustomten fortsætter mod øst og vest med minimum to sæt til.

Dateringen forventes at være romersk/ældre germansk jernalder.

K14



Treskibet hustomt?

Konstruktionen er ikke undersøgt, og den er ikke fritlagt i sit fulde omfang i udvidelsen. Konstruktionen er usikker.

Konstruktionen kommer til udtryk ved 1,5 sæt tagbærende stolpehuller (A1007 og A1002-A1001), der løber V-Ø. A1007 mangler en makker, som burde ligge i udvidelsen, men er ikke observeret. Det er muligt, at kogegruben A1005 kan have forstyrret det manglende stolpehul, men det er dog uvist. Konstruktionen er ikke afgrænset og fortsætter sikkert både mod vest og øst.

Diameter af stolpehuller i fladen: 32-42 cm.

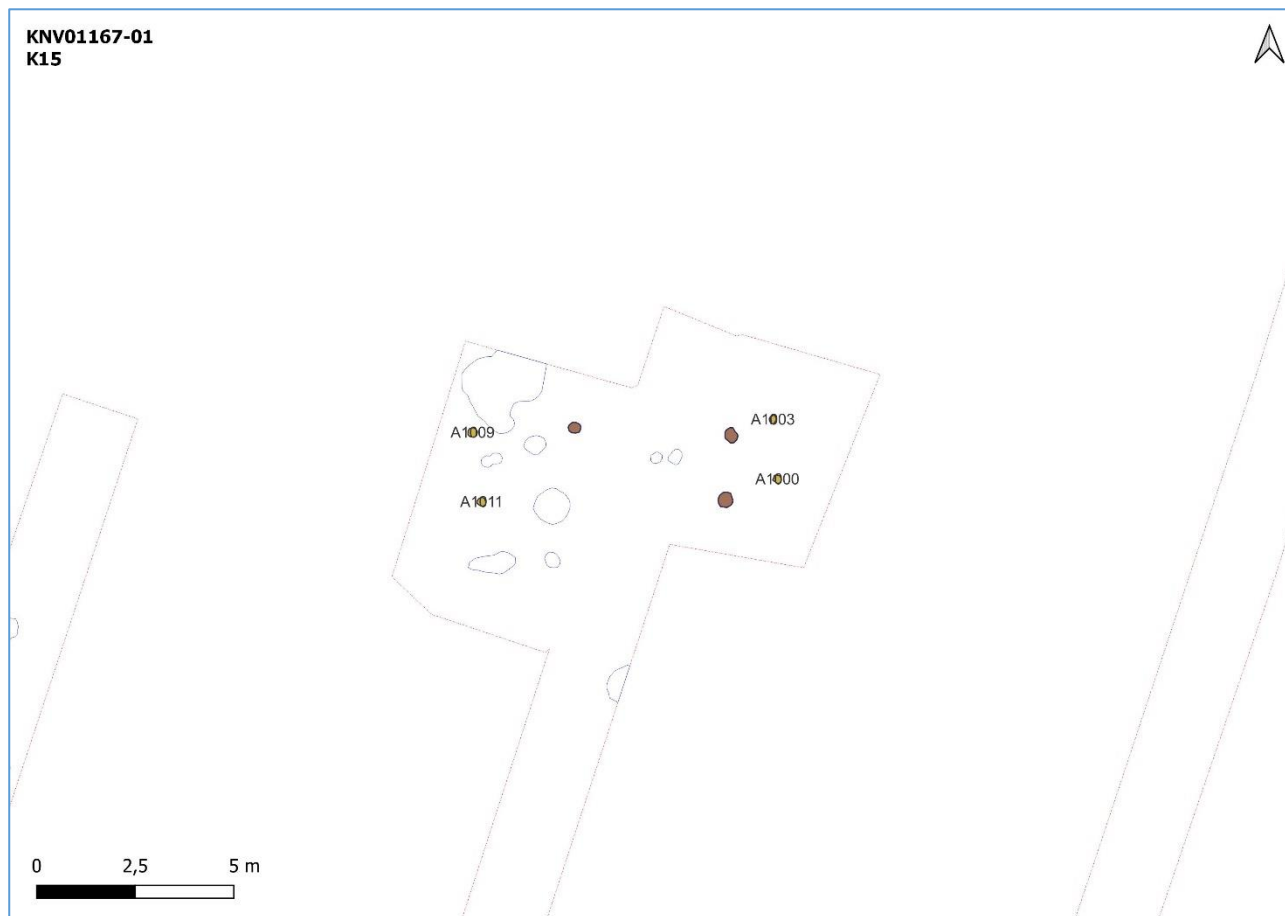
Afstand mellem stolpeparret vest mod øst: ? m og 1,6 m.

Afstanden mellem sættene vest mod øst: 4,0 m og ? m.

Det må formodes, at hustomten fortsætter mod øst og vest med minimum to sæt til.

Dateringen forventes at være romersk/ældre germansk jernalder.

K15



Treskibet hustomt?

Konstruktionen er ikke undersøgt, og den er ikke fritlagt i sit fulde omfang i udvidelsen. Konstruktionen kommer til udtryk ved 2 sæt tagbærende stolpehuller (A1009-A1011 og A1003-A1000), der løber V-Ø. Der kan mangle et sæt mellem de to erkendte stolpesæt, men er ikke observeret.

Konstruktionen er sikkert ikke afgrænset, og fortsætter muligvis enten mod vest eller øst. Diameter af stolpehuller i fladen: 22-25 cm.


Afstand mellem stolpeparret vest mod øst: 1,8 m og 1,5 m.

Afstanden mellem sættene vest mod øst: 7,6 m og 7,5 m.

Afstandene er meget lange, og det kan tale for et yngre germanertids hus. Det kan også være, at der mangler et sæt mellem de registrerede stolpehuller i felten.

Dateringen forventes at være romersk/ældre germansk jernalder.

K16



Treskibet hustomt.

Konstruktionen er ikke undersøgt, og den er ikke fritlagt i sit fulde omfang i søgegrøften, og der er ikke foretaget udvidelser.

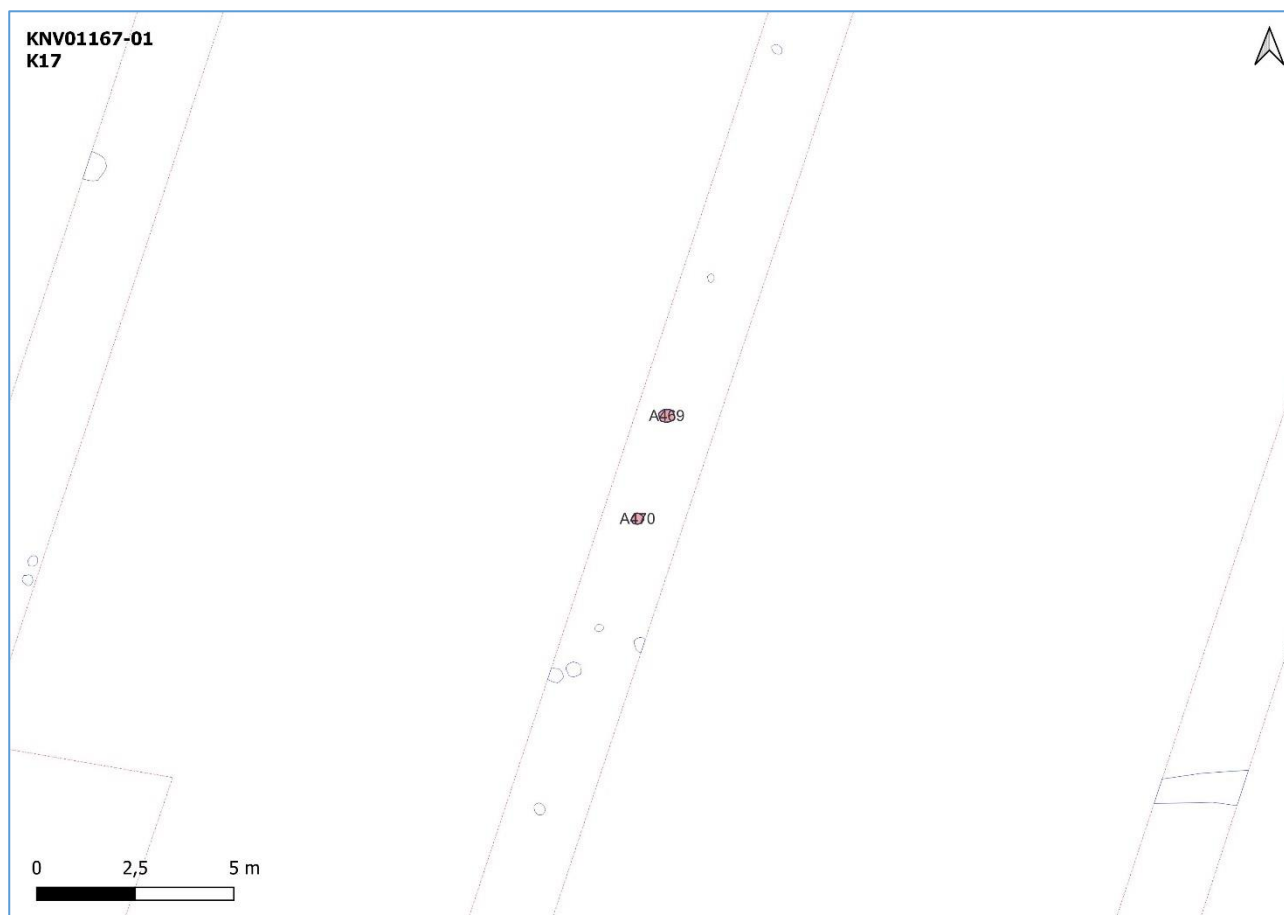
Konstruktionen kommer til udtryk ved 1 sæt tagbærende stolpehuller (A477 og A478), der løber V-Ø. Konstruktionen er ikke afgrænset, og fortsætter sikkert både mod vest og øst. Diameter af stolpehuller i fladen: 57-65 cm.

Afstand mellem stolpeparret: 1,8 m

Det må formodes, at hustomten fortsætter mod øst og vest med minimum 3 sæt til.

Dateringen forventes at være romersk/ældre germansk jernalder.

K17



Treskibet hustomt?

Konstruktionen er ikke undersøgt, og den er ikke fritlagt i sit fulde omfang i søgegrøften, og der er ikke foretaget udvidelser. Konstruktionen må anses for usikker.

Konstruktionen kommer til udtryk ved 1 sæt tagbærende stolpehuller (A469 og A470), der løber VNV-ØSØ. Konstruktionen er ikke afgrænset og fortsætter sikkert både mod vest og øst.

Diameter af stolpehuller i fladen: 32-43 cm.

Afstand mellem stolpearret: 2,7 m

Det må formodes, at hustomten fortsætter mod øst og vest med minimum 3 sæt til.

Dateringen forventes at være romersk/ældre germansk jernalder.

K18



Treskibet hustomt.

Konstruktionen er ikke undersøgt, og den er ikke fritlagt i sit fulde omfang i søgegrøften.

Der er ikke foretaget udvidelser.

Konstruktionen kommer til udtryk ved 1 sæt tagbærende stolpehuller (A460 og A461), der løber VSV-ØNØ. Konstruktionen er ikke afgrænset, og fortsætter sikkert både mod vest og øst.

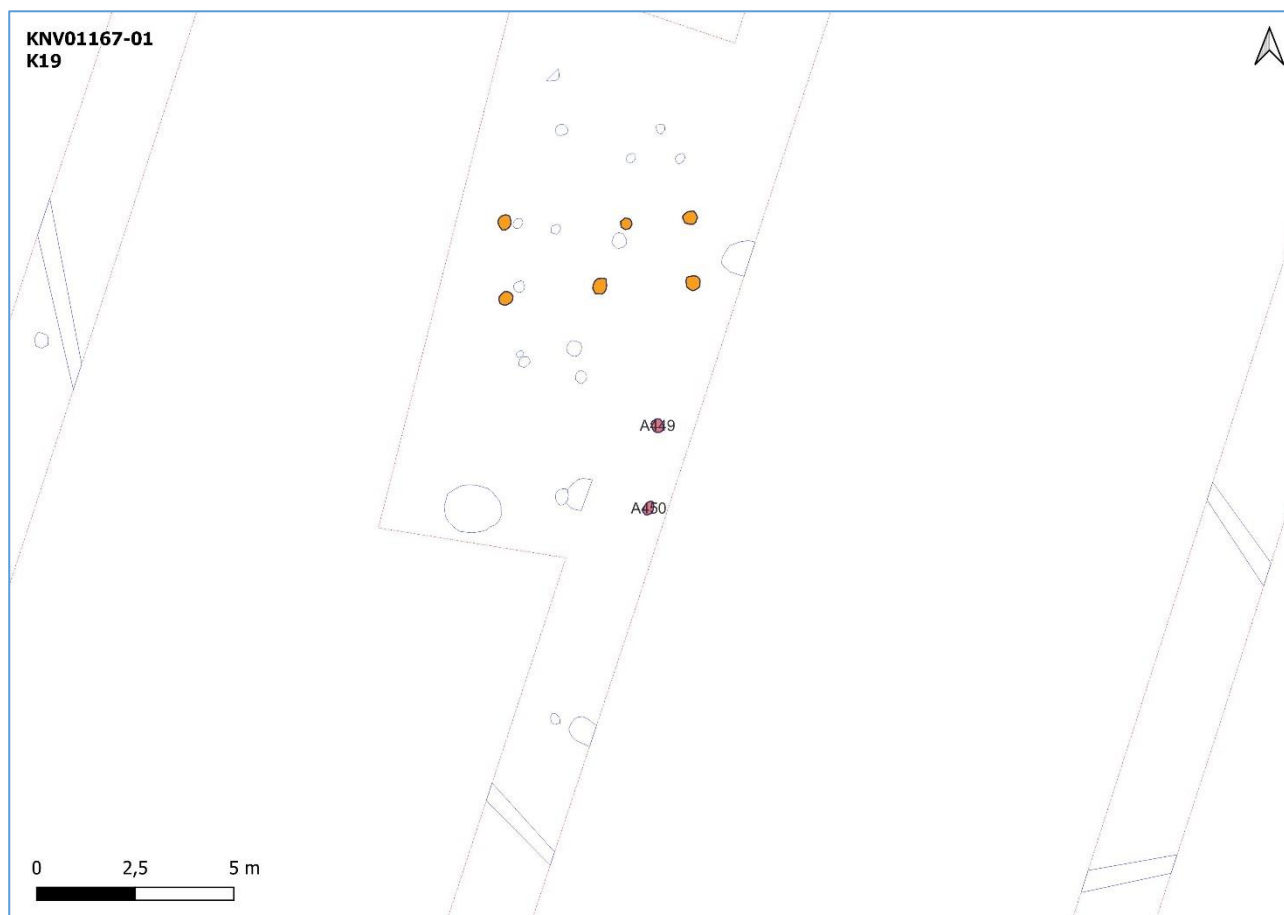
Diameter af stolpehuller i fladen: 19-27 cm.

Afstand mellem stolpeparret: 2,0 m.

Det må formodes, at hustomten fortsætter mod øst og vest med minimum 3 sæt til.

Dateringen forventes at være romersk/ældre germansk jernalder.

K19



Treskibet hustomt.

Konstruktionen er ikke undersøgt, og den er ikke fritlagt i sit fulde omfang i udvidelsen.

Konstruktionen kommer til udtryk ved 1 sæt tagbærende stolpehuller (A449 og A450), der løber V-Ø. Konstruktionen er ikke afgrænset, og fortsætter mod øst.

Diameter af stolpehuller i fladen: 35-38 cm.

Afstand mellem stolpeparret: 2,1 m

Det må formodes, at hustomten fortsætter mod øst, da den ikke forsætter i udvidelsen mod vest.

Dateringen forventes at være romersk/ældre germansk jernalder.

K20



Treskibet hustomt? Økonomibygning?

Konstruktionen er ikke undersøgt, og den kan være fritlagt i sit fulde omfang i udvidelsen. Konstruktionen er uregelmæssig især i det central stolpesæt.

Konstruktionen kommer til udtryk ved 3 sæt tagbærende stolpehuller (A845-A843, A850-A848 og A446-A447), der løber V-Ø. Det er muligt, at stolpehullerne A846 og A844 kan høre med til konstruktionen, eller skal udskiftes med A845 og A843.

Konstruktionen er muligvis afgrænset i udvidelsen, men det kan ikke udelukkes, at konstruktionen kan fortsætte mod vest eller øst eller begge dele.

Diameter af stolpehuller i fladen: 30-46 cm.

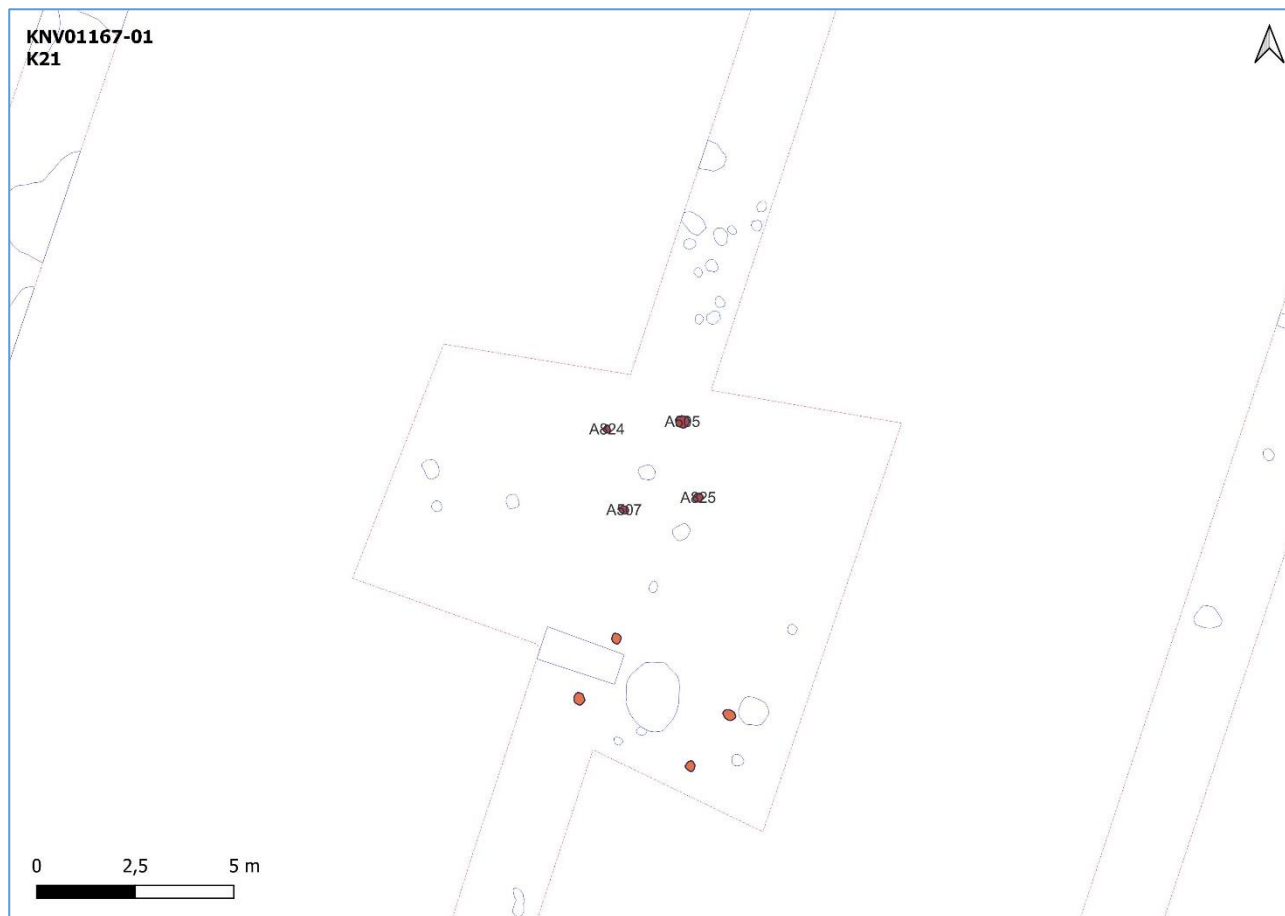
Afstand mellem stolpeparret vest mod øst: 1,9 m, 1,7 m og 1,7 m.

Afstanden mellem sættene vest mod øst: 3,1 m, 1,6 m, 2,4 m og 2,4 m.

Det centrale sæt ligger forskudt, hvilket giver konstruktionen et uregelmæssigt udtryk.

Dateringen forventes at være romersk/ældre germansk jernalder.

K21



Staklade.

Konstruktionen er ikke undersøgt, og den er fritlagt i sit fulde omfang i udvidelsen.

Konstruktionen kommer til udtryk ved 2 sæt tagbærende stolpehuller (A824-A507 og A505-A825), der løber VSV-ØNØ.

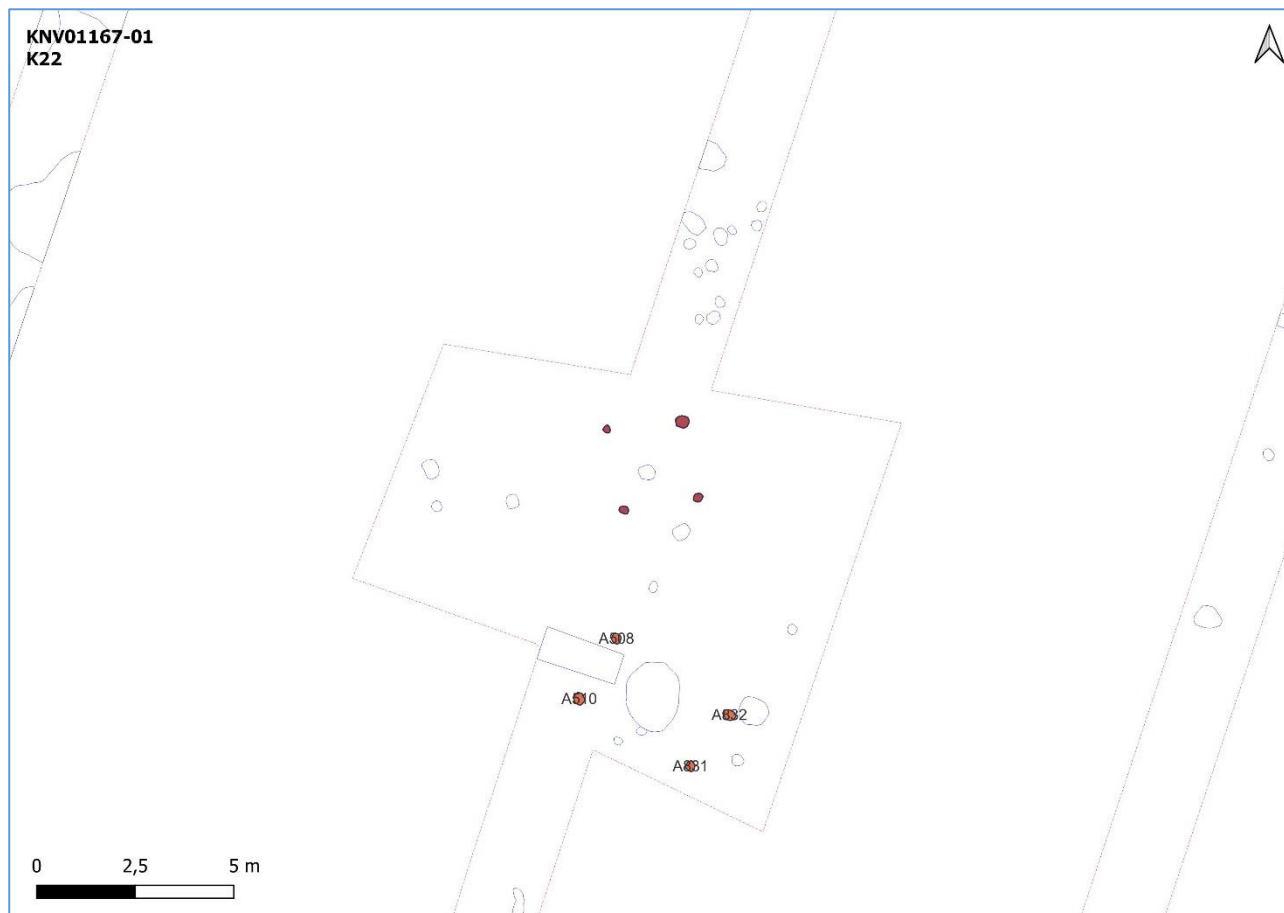
Diameter af stolpehuller i fladen: 21-34 cm.

Afstand mellem stolpeparret vest mod øst: 2,1 m og 2,0 m.

Afstanden mellem sættene vest mod øst: 1,9 m og 1,9 m.

Dateringen forventes at være romersk/ældre germansk jernalder.

K22



Treskibet hustomt.

Konstruktionen er ikke undersøgt, og den er ikke fritlagt i sit fulde omfang i udvidelsen. Konstruktionen kommer til udtryk ved 2 sæt tagbærende stolpehuller (A508-A510 og A832-A831), der løber NV-SØ. Konstruktionen er ikke afgrænset, og ser ikke ud til at fortsætte mod vest, men det må forventes, at den fortsætter mod øst.

Diameter af stolpehuller i fladen: 28-34 cm.

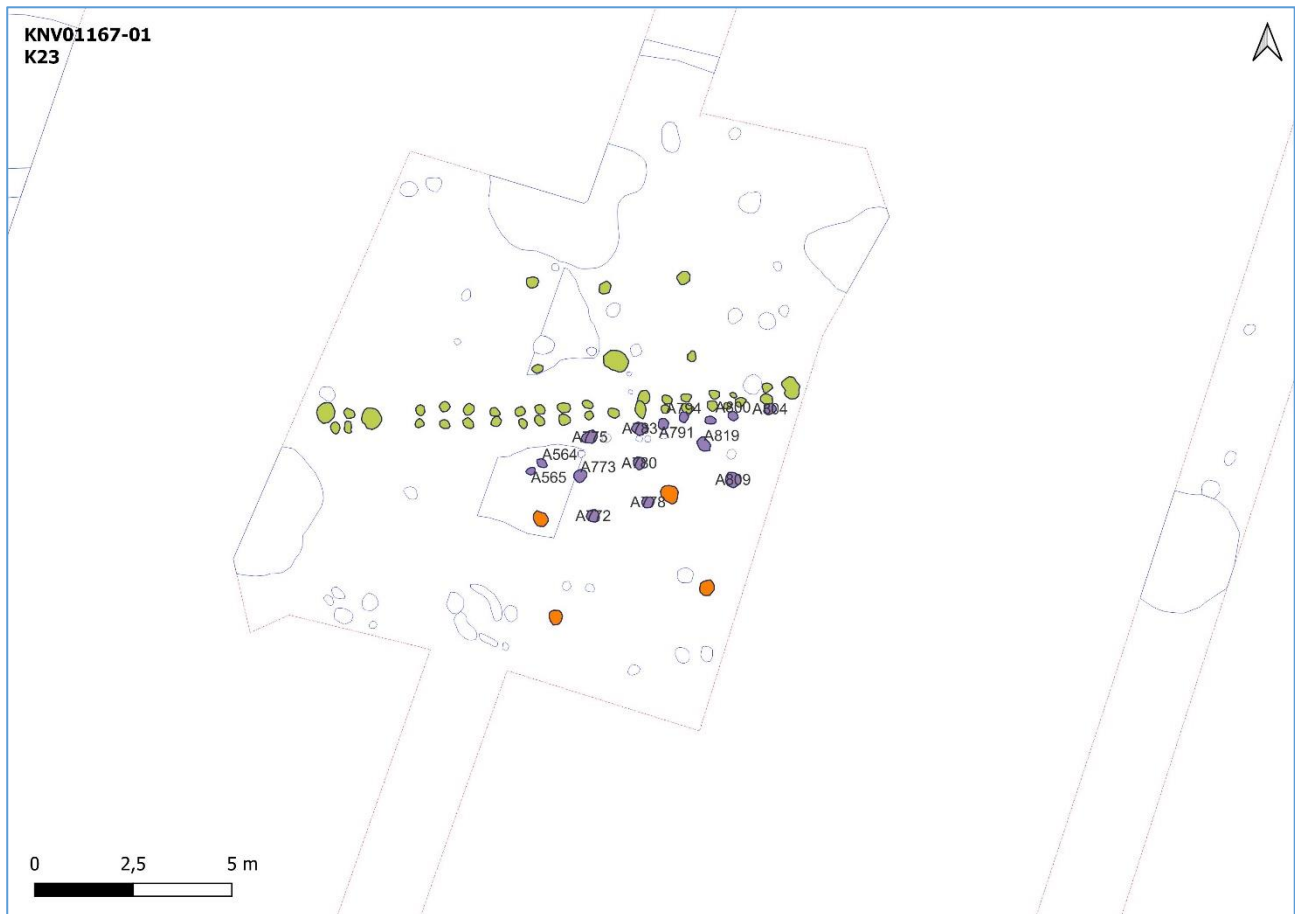
Afstand mellem stolpeparret NV mod SØ: 1,8 m og 1,7 m.

Afstanden mellem sættene NV mod SØ: 3,5 m og 3,3 m.

Det må formodes, at hustomten fortsætter mod SV med minimum to sæt til.

Dateringen forventes at være romersk/ældre germansk jernalder.

K23



Hegnshus eller saddeltagshegn.

Konstruktionen er ikke undersøgt, og den er ikke fritlagt i sit fulde omfang i udvidelsen. Konstruktionen kommer til udtryk ved 3 sæt tagbærende stolpehuller (A773-A772, A780-A778 og A819-A809) samt et kombineret væg-/hegnsløb (A565, A564, A775, A783, A791, A794, A797, A800 og A804) i den nordlige afgrænsning af konstruktionen. Orienteringen er VSV-ØNØ.

Konstruktionen er ikke afgrænset, og fortsætter sikkert mod øst. Den løber tilnærmelsesvist parallelt med K24, men K23 ser ud til at skærer K24. K33 og K23 skærer hinanden, men det kan ikke afgøres, hvilken der er ældst.

Diameter af stolpehuller i fladen: 25-42 cm.

Afstand mellem stolpeparret vest mod øst: 1,1 m, 1,0 m og 1,2 m.

Afstanden mellem sættene vest mod øst: 1,5 m, 1,4 m, 1,7 m og 2,2 m.

Dateringen forventes at være romersk/ældre germansk jernalder.

K25



Treskibet hustomt.

Konstruktionen er ikke undersøgt, og den er sikkert fritlagt i sit fulde omfang i udvidelsen. Konstruktionen kommer til udtryk ved 4 sæt tagbærende stolpehuller (A530-A529, A528-A527, A526-? og A523-A524), men A526 mangler en makker, som ikke blev observeret ved afrømningen. Orienteringen er VSV-ØNØ.

Diameter af stolpehuller i fladen: 32-46 cm.

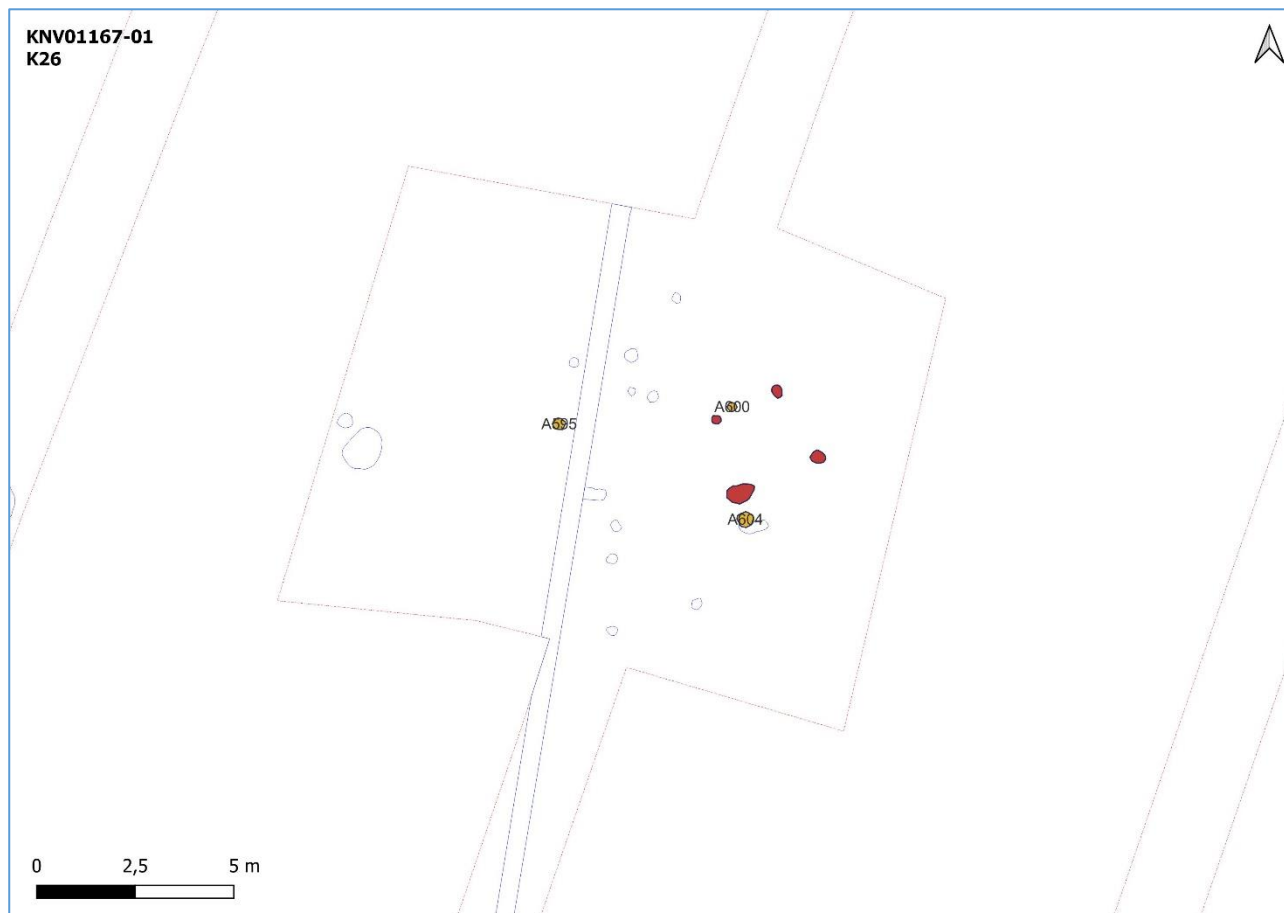
Afstand mellem stolpeparret vest mod øst: 2,2 m, 1,9 m, ? og 1,9 m.

Afstanden mellem sættene vest mod øst: 2,2 m, 2,0 m, resten kan ikke opgives.

Det må formodes, at hustomten er afsluttet i udvidelsen.

Dateringen forventes at være romersk/ældre germansk jernalder.

K26



Økonomibygning, 4-stolpeanlæg.

Konstruktionen er ikke undersøgt, og den er fritlagt i sit fulde omfang i udvidelsen.

Konstruktionen kommer til udtryk ved 1,5 sæt tagbærende stolpehuller (A595 og A600-A604), der løber VSV-ØNØ. Makkeren til A595 må være destrueret af drænet A591.

Konstruktionen er afgrænset.

Diameter af stolpehuller i fladen: 23-43 cm.

Afstand mellem stolpeparret mod øst: 2,9 m.

Afstanden mellem sættene i nordlig afgrænsning: 4,4 m

Dateringen forventes at være romersk/ældre germansk jernalder.

K27



Staklade.

Konstruktionen er ikke undersøgt, og den er fritlagt i sit fulde omfang i udvidelsen.

Konstruktionen kommer til udtryk ved 2 sæt tagbærende stolpehuller (A601-A603 og A599-A602), der løber VSV-ØNØ. Konstruktionen er afgrænset.

Diameter af stolpehuller i fladen: 24-76 cm. Stolpehullet på 76 cm er nok to stolper.

Afstand mellem stolpeparret vest mod øst: 2,0 m og 2,0 m.

Afstanden mellem sættene vest mod øst: 1,7 m og 2,2 m.

Dateringen forventes at være romersk/ældre germansk jernalder.

K28



Formodet treskibet hustomt.

Konstruktionen er ikke undersøgt, og den er ikke fritlagt i sit fulde omfang i søgegrøften, og der er ikke foretaget udvidelser.

Konstruktionen kommer til udtryk ved 1 sæt tagbærende stolpehuller (A617 og A619), der løber V-Ø.

Konstruktionen er ikke afgrænset, og fortsætter både mod vest og øst.

Diameter af stolpehuller i fladen: 22-25 cm.

Afstand mellem stolpearret: 1,6 m.

Det må formodes, at hustomten fortsætter mod øst og vest med minimum 3 sæt til.

Dateringen forventes at være romersk/ældre germansk jernalder.

K29



Treskibet hustomt.

Konstruktionen er ikke undersøgt, og den er ikke fritlagt i sit fulde omfang i udvidelsen. Konstruktionen kommer til udtryk ved 1,5 sæt tagbærende stolpehuller (A647 og A631-A632), der løber VSV-ØVØ. A647 mangler en makker, og det formodes, at gruben A646 har destrueret stolpehullet. Det kan også være gravet ned i gruben, men det kunne ikke erkendes ved afrømning.

Konstruktionen er ikke afgrænset, og fortsætter sikkert vest. Den virker afgrænset mod øst.

Diameter af stolpehuller i fladen: 23-28 cm.

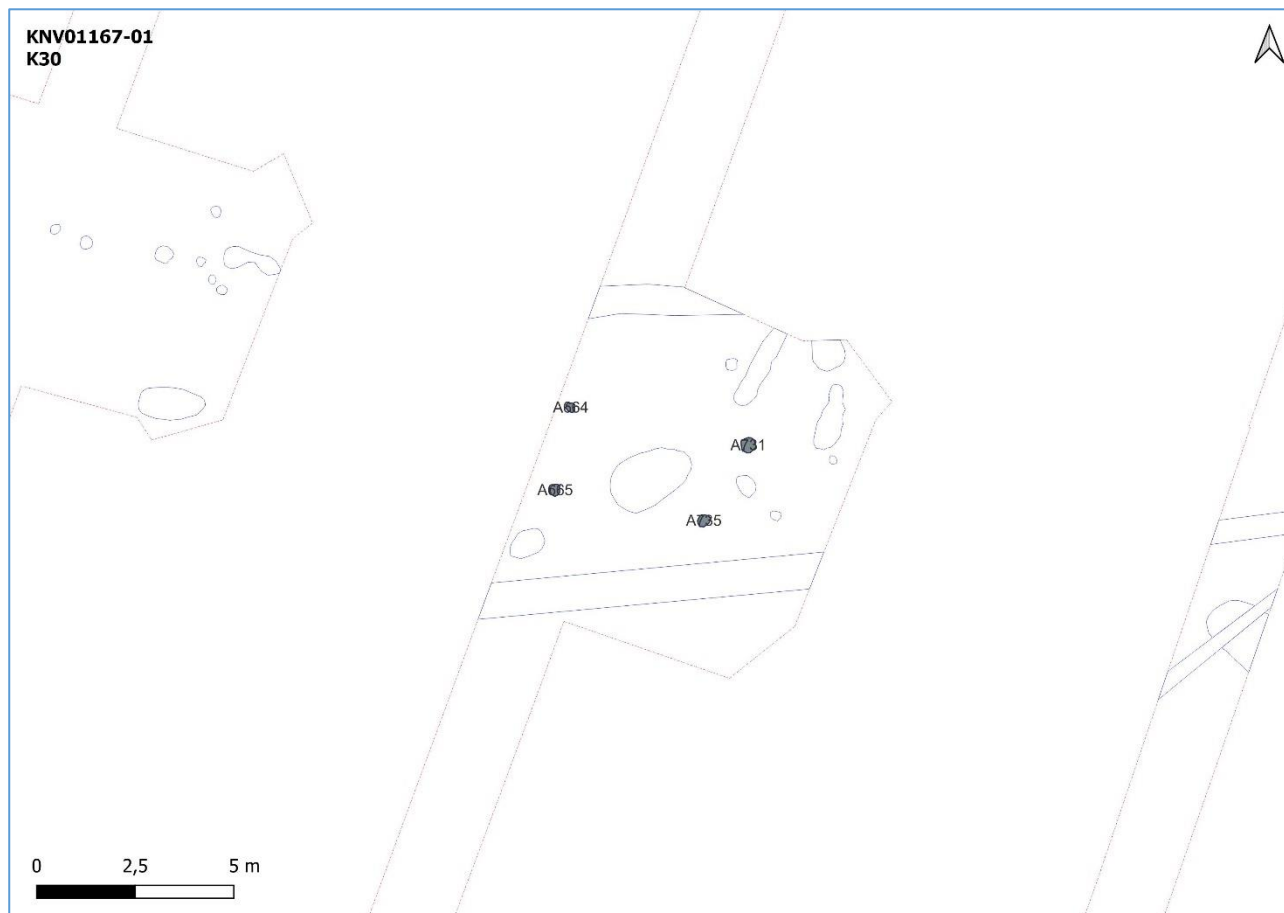
Afstand mellem stolpeparret i øst: 1,6 m.

Afstanden mellem det nordlige sæt: 5,6 m.

Det må formodes, at hustomten fortsætter mod vest med minimum 1 sæt til.

Dateringen forventes at være romersk/ældre germansk jernalder.

K30



Treskibet hustomt?

Konstruktionen er ikke undersøgt, og den er ikke fritlagt i sit fulde omfang i udvidelsen. Konstruktionen kommer til udtryk ved 2 sæt tagbærende stolpehuller (A664-A665 og A731-A735), der løber VNV-ØSØ. Konstruktionen er ikke afgrænset, og fortsætter sikkert både mod vest og øst. Konstruktionen er uregelmæssig, hvilket gør tolkningen usikker. Diameter af stolpehuller i fladen: 27-41 cm.

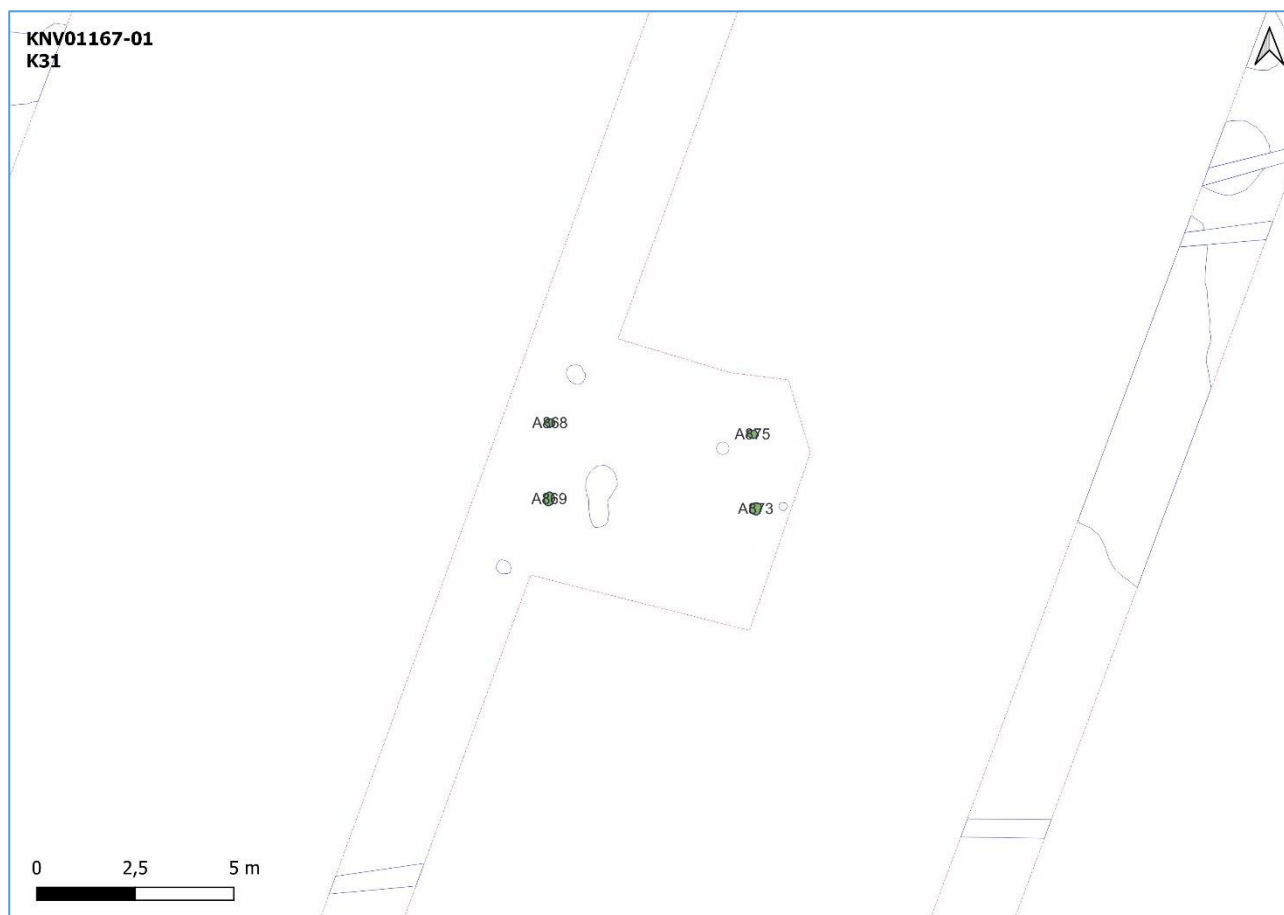
Afstand mellem stolpeparret vest mod øst: 2,1 m og 2,2 m.

Afstanden mellem sættene vest mod øst: 4,6 m og 3,8 m.

Det må formodes, at hustomten fortsætter mod øst og vest med minimum to sæt til.

Dateringen forventes at være romersk/ældre germansk jernalder.

K31



Treskibet hustomt.

Konstruktionen er ikke undersøgt, og den er ikke fritlagt i sit fulde omfang i udvidelsen. Konstruktionen kommer til udtryk ved 2 sæt tagbærende stolpehuller (A868-A869 og A875-A873), der løber V-Ø. Konstruktionen er ikke afgrænset, og fortsætter sikkert både mod vest og øst.

Diameter af stolpehuller i fladen: 27-35 cm.

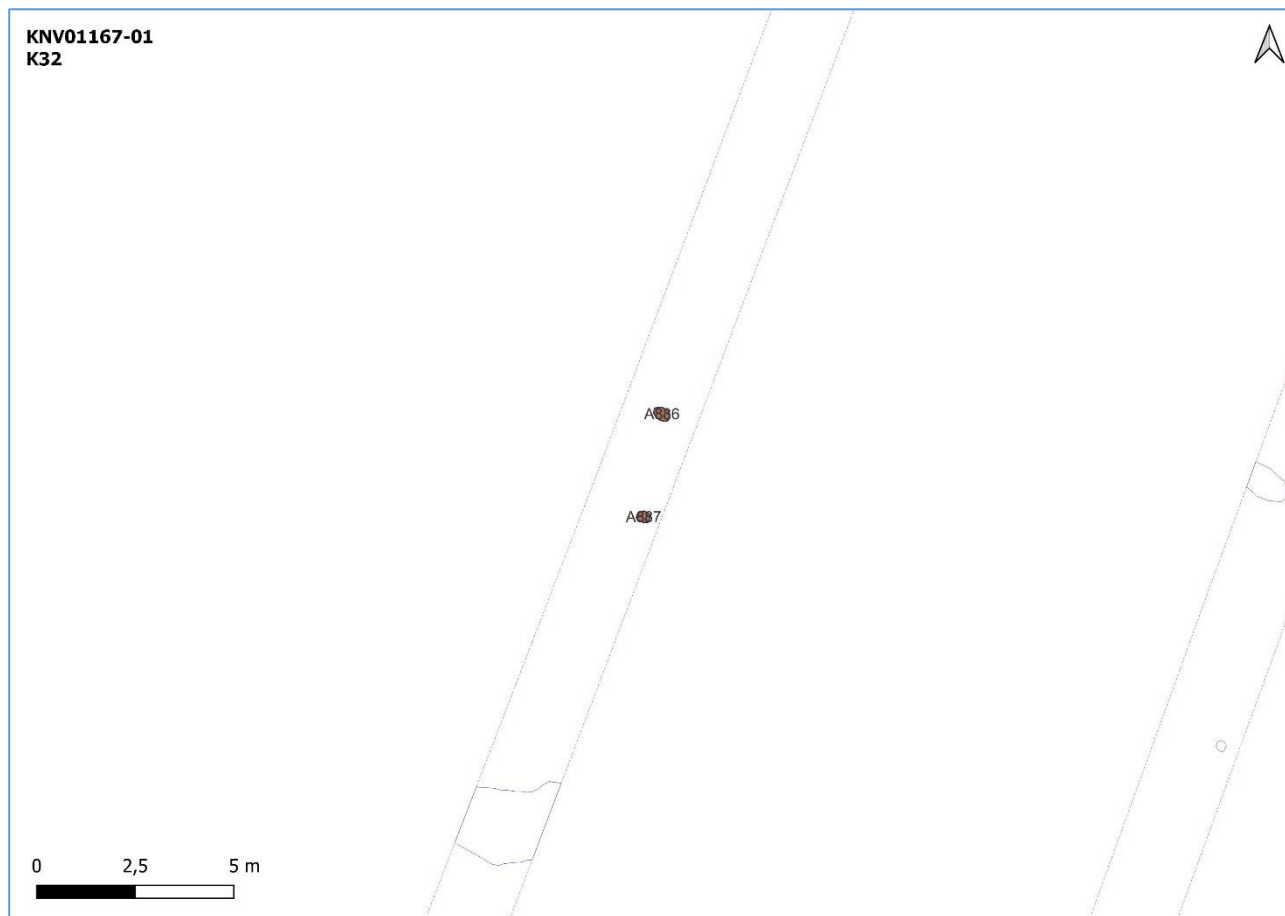
Afstand mellem stolpeparret vest mod øst: 1,9 m og 1,9 m.

Afstanden mellem sættene vest mod øst: 5,2 m og 5,2 m.

Det må formodes, at hustomten fortsætter mod øst og vest med minimum to sæt til.

Dateringen forventes at være romersk/ældre germansk jernalder.

K32



Formodet treskibet hustomt.

Konstruktionen er ikke undersøgt, og den er ikke fritlagt i sit fulde omfang i søgegrøften, og der er ikke foretaget udvidelser.

Konstruktionen kommer til udtryk ved 1 sæt tagbærende stolpehuller (A886 og A887), der løber V-Ø.

Konstruktionen er ikke afgrænset og fortsætter sikkert både mod vest og øst.

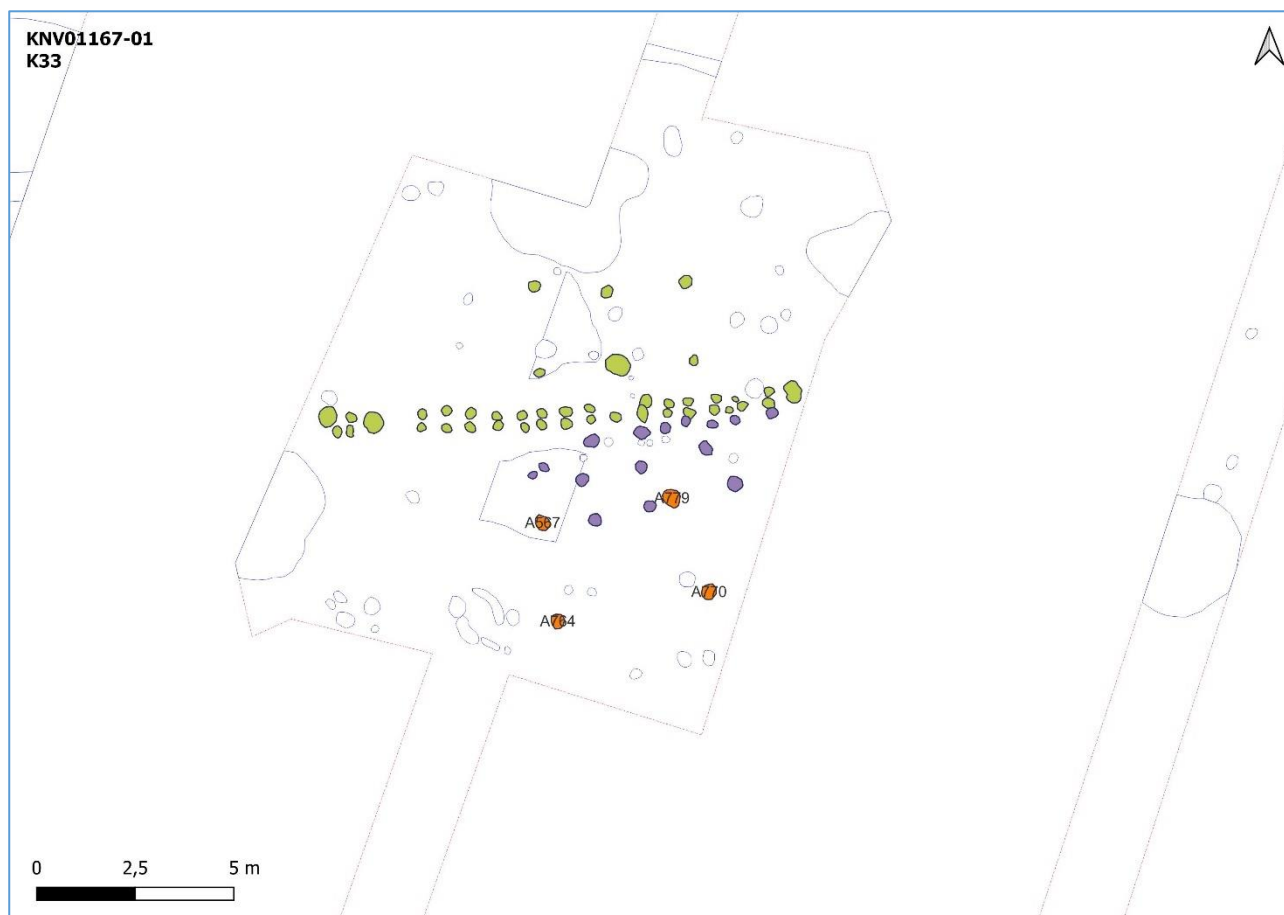
Diameter af stolpehuller i fladen: 36-46 cm.

Afstand mellem stolpearret: 2,6 m.

Det må formodes, at hustomten fortsætter mod øst og vest med minimum 3 sæt til.

Dateringen forventes at være romersk/ældre germansk jernalder.

K33



Treskibet hustomt.

Konstruktionen er ikke undersøgt, og den er ikke fritlagt i sit fulde omfang i udvidelsen. Konstruktionen kommer til udtryk ved 2 sæt tagbærende stolpehuller (A567-A764 og A779-A770), der løber VSV-ØNØ. Konstruktionen er ikke afgrænset, og fortsætter sikkert mod øst, men virker afgrænset mod vest.

Diameter af stolpehuller i fladen: 38-50 cm.

Afstand mellem stolpeparret vest mod øst: 2,5 m og 2,6 m.

Afstanden mellem sættene vest mod øst: 3,4 m og 3,9 m.

Det må formodes, at hustomten fortsætter mod øst med minimum to sæt til.

Dateringen forventes at være romersk/ældre germansk jernalder.

Anlægsliste

Angivelse	Hovedgruppe	Undergruppe	Datering	Beskrivelse	Anlæg består af
A1	Stolpehul	Stolpehul	Oldtid	Stolpehul. Ikke undersøgt. Fyld i fladen: Gråbrunt let sandet ler med nister af keramik.	
A2	Stolpehul	Stolpehul	Oldtid	Stolpehul. Ikke undersøgt. Fyld i fladen: Gråbrunt let sandet ler med keramik.	
A3	Stolpehul	Stolpehul	Oldtid	Stolpehul. Ikke undersøgt. Fyld i fladen: Gråbrunt let sandet ler.	
A4	Afgrænsning	Grøft	Oldtid	Grøft. Ikke undersøgt. Fyld i fladen: Gråbrunt let sandet ler.	
A5	Grube	Koge- /ildgrube	Oldtid	Koge-grube. Ikke undersøgt. Fyld i fladen: Gråbrunt let sandet ler med brændte sten.	
A6	Stolpehul	Stolpehul	Oldtid	Stolpehul. Ikke undersøgt. Fyld i fladen: Gråbrunt let sandet ler med enkelte trækulsnister.	
A7	Recent forstyrrelse	Recent forstyrrelse	Udateret	Recent forstyrrelse. Ikke undersøgt. Fyld i fladen: Opblandet muld og råjord med et stykke oldtids keramik.	
A8	Recent forstyrrelse	Recent forstyrrelse	Udateret	Recent forstyrrelse. Ikke undersøgt. Fyld i fladen: Heterogent, mørk sortgråt til brunt sandet ler med nister af trækul og tegl. Mange sten.	
A9	Stolpehul	Stolpehul	Oldtid	Stolpehul. Ikke undersøgt. Fyld i fladen: Mørk sortgråt let sandet ler med trækulsnister.	
A10	Grube	Koge- /ildgrube	Oldtid	Koge-grube. Ikke undersøgt. Fyld i fladen: Gråbrunt let sandet ler med brændte sten.	
A11	Stolpehul	Stolpehul	Oldtid	Stolpehul. Ikke undersøgt. Fyld i fladen: Gråbrunt let sandet ler med enkelte trækulsnister.	

Angivelse	Hovedgruppe	Undergruppe	Datering	Beskrivelse	Anlæg består af
A12	Stolpehul	Stolpehul	Oldtid	Stolpehul. Ikke undersøgt. Fyld i fladen: Gråbrunt sandet ler.	
A13	Stolpehul	Stolpehul	Oldtid	Stolpehul. Ikke undersøgt. Fyld i fladen: Gråbrunt let sandet ler.	
A14	Stolpehul	Stolpehul	Oldtid	Stolpehul. Ikke undersøgt. Fyld i fladen: Gråbrunt let sandet ler med enkelte trækulsnister.	
A15	Stolpehul	Stolpehul	Oldtid	Stolpehul. Ikke undersøgt. Fyld i fladen: Gråbrunt let sandet ler med enkelte trækulsnister.	
A16	Grube	Grube	Oldtid	Grube. Ikke undersøgt. Fyld i fladen: Gråbrunt sandet ler.	
A17	Stolpehul	Stolpehul	Oldtid	Stolpehul. Ikke undersøgt. Fyld i fladen: Gråbrunt sandet ler.	
A18	Stolpehul	Stolpehul	Oldtid	Stolpehul. Ikke undersøgt. Fyld i fladen: Gråbrunt sandet ler.	
A19	Vandteknisk anlæg	Dræn	Udateret	Dræn. Ikke undersøgt. Fyld i fladen: Lyst brunt let sandet ler.	
A20	Vandteknisk anlæg	Dræn	Udateret	Dræn. Ikke undersøgt. Fyld i fladen: Lyst brunt let sandet ler.	
A21	Grube	Grube	Oldtid	Grube. Ikke undersøgt. Fyld i fladen: Gråbrunt let sandet ler med enkelte trækulsnister.	
A22	Stolpehul	Stolpehul	Oldtid	Stolpehul. Ikke undersøgt. Fyld i fladen: Gråbrunt let sandet ler med enkelte trækulsnister.	
A23	Grube	Grube	Oldtid	Grube. Ikke undersøgt. Fyld i fladen: Gråbrunt sandet ler.	
A24	Stolpehul	Stolpehul	Oldtid	Stolpehul. Ikke undersøgt. Fyld i fladen: Gråbrunt sandet ler.	

Angivelse	Hovedgruppe	Undergruppe	Datering	Beskrivelse	Anlæg består af
A25	Grube	Grube	Oldtid	Grube. Ikke undersøgt. Fyld i fladen: Gråbrunt sandet ler.	
A26	Grube	Grube	Oldtid	Grube. Ikke undersøgt. Fyld i fladen: Gråbrunt let sandet ler med trækulsnister.	
A27	Recent forstyrrelse	Recent forstyrrelse	Udateret	Recent forstyrrelse. Ikke undersøgt. Fyld i fladen: Muld.	
A28	Vandteknisk anlæg	Dræn	Udateret	Dræn. Ikke undersøgt. Fyld i fladen: Lyst brunt let sandet ler.	
A29	Vandteknisk anlæg	Dræn	Udateret	Dræn. Ikke undersøgt. Fyld i fladen: Lyst brunt let sandet ler.	
A30	Stolpehul	Stolpehul	Oldtid	Stolpehul. Ikke undersøgt. Fyld i fladen: Sort til gråsort let sandet ler med trækulsnister.	
A31	Stolpehul	Stolpehul	Oldtid	Stolpehul. Ikke undersøgt. Fyld i fladen: Sort til gråsort let sandet ler med trækulsnister.	
A32	Stolpehul	Stolpehul	Oldtid	Stolpehul. Ikke undersøgt. Fyld i fladen: Gråbrunt sandet ler.	
A33	Stolpehul	Stolpehul	Oldtid	Stolpehul. Ikke undersøgt. Fyld i fladen: Gråbrunt sandet ler.	
A34	Stolpehul	Stolpehul	Oldtid	Stolpehul. Ikke undersøgt. Fyld i fladen: Sort til gråsort let sandet ler med trækulsnister.	
A35	Stolpehul	Stolpehul	Oldtid	Stolpehul. Ikke undersøgt. Fyld i fladen: Gråbrunt sandet ler.	
A36	Grube	Koge- /ildgrube	Oldtid	Koge-grube. Ikke undersøgt. Fyld i fladen: Sort til gråsort let sandet ler med trækulsnister og brændte sten.	

Angivelse	Hovedgruppe	Undergruppe	Datering	Beskrivelse	Anlæg består af
A37	Grube	Grube	Oldtid	Grube. Ikke undersøgt. Fyld i fladen: Diffus blanding af gråbrunt let sandet ler opblandet med brungrå undergrund. En del keramik og enkelte trækulsnister.	
A38	Vandteknisk anlæg	Dræn	Udateret	Dræn. Ikke undersøgt. Fyld i fladen: Lyst brunt let sandet ler.	
A39	Vandteknisk anlæg	Dræn	Udateret	Dræn. Ikke undersøgt. Fyld i fladen: Lyst brunt let sandet ler.	
A40	Udgår	Stenspor	Udateret	Udgår, stenspor. Snittet: Ø-V.	
A41	Vandteknisk anlæg	Dræn	Udateret	Dræn. Ikke undersøgt. Fyld i fladen: Lyst brunt let sandet ler.	
A42	Grube	Koge-/ildgrube	Oldtid	Koge-grube. Ikke undersøgt. Fyld i fladen: Sort til gråsort let sandet ler med trækulsnister og brændte sten.	
A43	Stolpehul	Stolpehul	Oldtid	Stolpehul. Ikke undersøgt. Fyld i fladen: Heterogent, lyst gråbrunt let sandet ler opblandet med undergrund og med enkelte trækulsnister.	
A44	Stolpehul	Stolpehul	Oldtid	Stolpehul. Ikke undersøgt. Fyld i fladen: Gråbrunt let sandet ler.	
A45	Stolpehul	Stolpehul	Oldtid	Stolpehul. Ikke undersøgt. Fyld i fladen: Gråbrunt let sandet ler med enkelte trækulsnister.	
A46	Naturfænomene	Rodvælter	Udateret	Rodvælte. Ikke undersøgt. Fyld i fladen: Hesteskoformet, heterogent, mørk gråbrunt til gråbrunt let sandet ler med trækulsnister og med central lomme af undergrund. Ligger under	

Angivelse	Hovedgruppe	Undergruppe	Datering	Beskrivelse	Anlæg består af
				udvasket og udpløjet kulturjord.	
A47	Grube	Koge-/ildgrube	Oldtid	Kogegrube. Ikke undersøgt. Fyld i fladen: Gråbrunt let sandet ler med trækulsnister og brændte sten.	
A48	Grube	Koge-/ildgrube	Oldtid	Kogegrube. Ikke undersøgt. Fyld i fladen: Gråbrunt let sandet ler med trækulsnister og brændte sten.	
A49	Grube	Grube	Oldtid	Grube. Ikke undersøgt. Fyld i fladen: Heterogent, gråbrunt let sandet ler opblandet med undergrund og med enkelte trækulsnister.	
A50	Stolpehul	Stolpehul	Oldtid	Stolpehul. Ikke undersøgt. Fyld i fladen: Gråbrunt let sandet ler.	
A51	Stolpehul	Stolpehul	Oldtid	Stolpehul. Ikke undersøgt. Fyld i fladen: Gråbrunt let sandet ler.	
A52	Stolpehul	Stolpehul	Oldtid	Stolpehul. Ikke undersøgt. Fyld i fladen: Gråbrunt let sandet ler.	
A53	Stolpehul	Stolpehul	Oldtid	Stolpehul. Ikke undersøgt. Fyld i fladen: Gråbrunt let sandet ler.	
A54	Grube	Grube	Oldtid	Grube. Ikke undersøgt. Fyld i fladen: Gråbrunt let sandet ler med enkelte trækulsnister.	
A55	Grube	Koge-/ildgrube	Oldtid	Kogegrube. Ikke undersøgt. Fyld i fladen: Gråbrunt let sandet ler med trækulsnister og brændte sten.	
A56	Stolpehul	Stolpehul	Oldtid	Stolpehul. Ikke undersøgt. Fyld i fladen: Gråbrunt sandet ler med enkelte trækulsnister og et knust lerkar. 20 cm muldlag.	

Angivelse	Hovedgruppe	Undergruppe	Datering	Beskrivelse	Anlæg består af
				Keramikken kan være fra en urne eller et nedsat lerkar.	
A57	Grube	Grube	Oldtid	Grube. Ikke undersøgt. Fyld i fladen: Gråbrunt let sandet ler med trækulsnister.	
A58	Grube	Grube	Oldtid	Grube. Ikke undersøgt. Fyld i fladen: Heterogent, gråbrunt let sandet ler opblandet med undergrund og med enkelte trækulsnister.	
A59	Vandteknisk anlæg	Dræn	Udateret	Dræn. Ikke undersøgt. Fyld i fladen: Lyst brunt let sandet ler.	
A60	Kulturlag	Kulturlag	Udateret	Kulturlag. Ikke undersøgt. Fyld i fladen: Humøst, gråbrunt til mørk brungråt let sandet ler.	
A61	Vandteknisk anlæg	Dræn	Udateret	Dræn. Ikke undersøgt. Fyld i fladen: Lyst brunt let sandet ler.	
A62	Vandteknisk anlæg	Dræn	Udateret	Dræn. Ikke undersøgt. Fyld i fladen: Muld med enkelte trækulsnister.	
A63	Vandteknisk anlæg	Dræn	Udateret	Dræn. Ikke undersøgt. Fyld i fladen: Forstyrret undergrund med lidt muld.	
A64	Vandteknisk anlæg	Dræn	Udateret	Dræn. Ikke undersøgt. Fyld i fladen: Lyst brunt let sandet ler.	
A65	Vandteknisk anlæg	Dræn	Udateret	Dræn. Ikke undersøgt. Fyld i fladen: Lyst brunt let sandet ler.	
A66	Grube	Grube?	Oldtid	Bund af grube Stukket med spade. Dybde: 5 cm. Fyld: Nedsivninger af mørk gråbrunt let sandet ler med enkelte trækulsnister.	

Angivelse	Hovedgruppe	Undergruppe	Datering	Beskrivelse	Anlæg består af
A67	Naturfænomene	Lavning	Udateret	<p>Lavning. Snittet V-Ø (maskinsnit). Diameter: 210 cm. Dybde: 42 cm. Fyld:</p> <ol style="list-style-type: none"> 1) Opfyld. Meget hårdt pakket ler. Heterogent, brunt. 2) Opfyld. Meget hårdt pakket ler. Heterogent, brunt med indslag af gul undergrund. 3) Opfyld. Meget hårdt pakket ler. Homogent, brunt. 4) Opfyld. Meget hårdt pakket ler. Homogent, brunt. 5) Opfyld. Meget hårdt pakket ler. Heterogent, gulbrunt. 6) Som lag 4. 7) Som lag 5. 8) Undergrund. Gulbrunt ler, meget hårdt. 	
A68	Grube	Grube	Oldtid	<p>Grube. Ikke undersøgt. Fyld i fladen: Heterogent, gråbrunt let sandet ler med enkelte trækulsnister og opblandet med beige undergrund.</p>	
A69	Stolpehul	Stolpehul	Oldtid	<p>Stolpehul. Ikke undersøgt. Fyld i fladen: Lyst gråbrunt let sandet ler med enkelte trækulsnister og let opblandet med beige undergrund.</p>	
A70	Stolpehul	Stolpehul	Oldtid	<p>Stolpehul. Ikke undersøgt. Fyld i fladen: Lyst gråbrunt let sandet ler og let opblandet med beige undergrund.</p>	
A71	Stolpehul	Stolpehul	Oldtid	<p>Stolpehul. Ikke undersøgt. Fyld i fladen: Lyst gråbrunt let sandet ler med enkelte trækulsnister og let opblandet med beige undergrund.</p>	

Angivelse	Hovedgruppe	Undergruppe	Datering	Beskrivelse	Anlæg består af
A72	Stolpehul	Stolpehul	Oldtid	Stolpehul. Ikke undersøgt. Fyld i fladen: Lyst gråbrunt let sandet ler med enkelte trækulsnister og let opblandet med beige undergrund.	
A73	Stolpehul	Stolpehul	Oldtid	Stolpehul. Ikke undersøgt. Fyld i fladen: Lyst gråbrunt let sandet ler med enkelte trækulsnister og let opblandet med beige undergrund.	
A74	Stolpehul	Stolpehul	Oldtid	Stolpehul. Ikke undersøgt. Fyld i fladen: Gråbrunt let sandet ler med enkelte trækulsnister.	
A75	Stolpehul	Stolpehul	Oldtid	Stolpehul. Ikke undersøgt. Fyld i fladen: Gråbrunt let sandet ler med enkelte trækulsnister.	
A76	Stolpehul	Stolpehul	Oldtid	Stolpehul. Ikke undersøgt. Fyld i fladen: Gråbrunt let sandet ler med enkelte trækulsnister.	
A77	Stolpehul	Stolpehul	Oldtid	Stolpehul. Ikke undersøgt. Fyld i fladen: Gråbrunt let sandet ler med enkelte trækulsnister.	
A78	Stolpehul	Stolpehul	Oldtid	Stolpehul. Ikke undersøgt. Fyld i fladen: Gråbrunt let sandet ler med enkelte trækulsnister.	
A79	Stolpehul	Stolpehul	Oldtid	Stolpehul. Ikke undersøgt. Fyld i fladen: Gråbrunt let sandet ler med enkelte trækulsnister.	
A80	Stolpehul	Stolpehul	Oldtid	Stolpehul. Ikke undersøgt. Fyld i fladen: Gråbrunt let sandet ler med enkelte trækulsnister.	
A81	Stolpehul	Stolpehul	Oldtid	Stolpehul. Ikke undersøgt. Fyld i fladen: Gråbrunt let sandet ler med enkelte trækulsnister.	
A82	Stolpehul	Stolpehul	Oldtid	Stolpehul. Ikke undersøgt. Fyld i fladen: Gråbrunt let sandet ler med enkelte trækulsnister.	

Angivelse	Hovedgruppe	Undergruppe	Datering	Beskrivelse	Anlæg består af
A83	Stolpehul	Stolpehul	Oldtid	Stolpehul. Ikke undersøgt. Fyld i fladen: Gråbrunt let sandet ler med enkelte trækulsnister.	
A84	Stolpehul	Stolpehul	Oldtid	Stolpehul. Ikke undersøgt. Fyld i fladen: Lyst gråbrunt let sandet ler med enkelte trækulsnister og let opblandet med beige undergrund.	
A85	Stolpehul	Stolpehul	Oldtid	Stolpehul. Ikke undersøgt. Fyld i fladen: Gråbrunt let sandet ler med enkelte trækulsnister.	
A86	Stolpehul	Stolpehul	Oldtid	Stolpehul. Ikke undersøgt. Fyld i fladen: Lyst gråbrunt let sandet ler med enkelte trækulsnister og let opblandet med beige undergrund.	
A87	Stolpehul	Stolpehul	Oldtid	Stolpehul. Ikke undersøgt. Fyld i fladen: Lyst gråbrunt let sandet ler med enkelte trækulsnister og let opblandet med beige undergrund.	
A88	Grube	Grube	Oldtid	Grube. Ikke undersøgt. Fyld i fladen: Lyst gråbrunt let sandet ler med enkelte trækulsnister og let opblandet med beige undergrund.	
A89	Stolpehul	Stolpehul	Oldtid	Stolpehul. Ikke undersøgt. Fyld i fladen: Gråbrunt let sandet ler med enkelte trækulsnister.	
A90	Stolpehul	Stolpehul	Oldtid	Stolpehul. Ikke undersøgt. Fyld i fladen: Gråbrunt let sandet ler med enkelte trækulsnister.	
A91	Stolpehul	Stolpehul	Oldtid	Stolpehul. Ikke undersøgt. Fyld i fladen: Gråbrunt let sandet ler med enkelte trækulsnister.	
A92	Grube	Koge- /ildgrube	Oldtid	Bund af koge-grube. Ikke undersøgt. Fyld i fladen: Trækulsnister i undergrund.	

Angivelse	Hovedgruppe	Undergruppe	Datering	Beskrivelse	Anlæg består af
A93	Stolpehul	Stolpehul	Oldtid	Stolpehul. Ikke undersøgt. Fyld i fladen: Gråbrunt let sandet ler med enkelte trækulsnister.	
A94	Stolpehul	Stolpehul	Oldtid	Stolpehul. Ikke undersøgt. Fyld i fladen: Gråbrunt let sandet ler med enkelte trækulsnister.	
A95	Stolpehul	Stolpehul	Oldtid	Stolpehul. Ikke undersøgt. Fyld i fladen: Gråbrunt let sandet ler med enkelte trækulsnister.	
A96	Grube	Grube	Oldtid	Grube. Ikke undersøgt. Fyld i fladen: Gråbrunt let sandet ler med enkelte trækulsnister.	
A97	Stolpehul	Stolpehul	Oldtid	Stolpehul. Ikke undersøgt. Fyld i fladen: Gråbrunt let sandet ler med enkelte trækulsnister.	
A98	Grube	Grube	Oldtid	Grube. Ikke undersøgt. Fyld i fladen: Lyst brungråt let sandet ler med enkelte trækulsnister og brændt ler.	
A99	Grube	Grube	Oldtid	Grube. Ikke undersøgt. Fyld i fladen: Heterogent, Gråsort til gråbrunt let sandet ler med trækulsnister og opblandet med beige undergrund.	
A100	Kulturlag	Kulturlag	Oldtid	Kulturlag. Ikke undersøgt. Fyld i fladen: Lyst brungråt let sandet ler.	
A101	Grube	Koge- /ildgrube	Oldtid	Bund af kogegrube. Ikke undersøgt. Fyld i fladen: Trækulsnister i undergrund.	
A102	Stolpehul	Stolpehul	Oldtid	Stolpehul. Ikke undersøgt. Fyld i fladen: Gråbrunt let sandet ler med enkelte trækulsnister.	
A103	Grube	Grube	Oldtid	Grube. Ikke undersøgt. Fyld i fladen: Gråbrunt let sandet ler med enkelte trækulsnister.	

Angivelse	Hovedgruppe	Undergruppe	Datering	Beskrivelse	Anlæg består af
A104	Stolpehul	Stolpehul	Oldtid	Stolpehul. Ikke undersøgt. Fyld i fladen: Gråbrunt let sandet ler med enkelte trækulsnister.	
A105	Stolpehul	Stolpehul	Oldtid	Stolpehul. Ikke undersøgt. Fyld i fladen: Gråbrunt let sandet ler med enkelte trækulsnister samt brændte sten.	
A106	Stolpehul	Stolpehul	Oldtid	Stolpehul. Ikke undersøgt. Fyld i fladen: Gråbrunt let sandet ler med enkelte trækulsnister samt brændte sten.	
A107	Kulturlag	Kulturlag/udvaskningslag	Oldtid	Kulturlag/udvaskningslag. Ikke undersøgt. Fyld i fladen: Gråbrunt let sandet ler med enkelte trækulsnister og nister af brændt ler. Der er foretaget en udvidelse og maskinsnit i laget, og der er fremkommet anlæg under kulturlaget.	
A108	Vandteknisk anlæg	Dræn	Udateret	Dræn. Ikke undersøgt. Fyld i fladen: Lyst brunt let sandet ler.	
A109	Vandteknisk anlæg	Dræn	Udateret	Dræn. Ikke undersøgt. Fyld i fladen: Lyst brunt let sandet ler.	
A110	Vandteknisk anlæg	Dræn	Udateret	Dræn. Ikke undersøgt. Fyld i fladen: Undergrund opblandet med A107. Kunne ikke påvises i den tilstødende udvidelse.	
A111	Grube	Grube/undergrund	Oldtid	Grube/undergrundsvariation. Ikke undersøgt. Fyld i fladen: Lyst gråbrunt let sandet ler.	
A112	Vandteknisk anlæg	Dræn	Udateret	Dræn. Ikke undersøgt. Fyld i fladen: Undergrund opblandet med muld.	
A113	Vandteknisk anlæg	Dræn	Udateret	Dræn. Ikke undersøgt. Fyld i fladen: Undergrund opblandet med muld.	

Angivelse	Hovedgruppe	Undergruppe	Datering	Beskrivelse	Anlæg består af
A114	Vandteknisk anlæg	Dræn	Udateret	Dræn. Ikke undersøgt. Fyld i fladen: Undergrund opblandet med muld.	
A115	Vandteknisk anlæg	Dræn	Udateret	Dræn. Ikke undersøgt. Fyld i fladen: Lyst brunt let sandet ler.	
A116	Vandteknisk anlæg	Dræn	Udateret	Dræn. Ikke undersøgt. Fyld i fladen: Undergrund opblandet med muld.	
A117	Vandteknisk anlæg	Dræn	Udateret	Dræn. Ikke undersøgt. Fyld i fladen: Lyst brunt let sandet ler.	
A118	Vandteknisk anlæg	Dræn	Udateret	Dræn. Ikke undersøgt. Fyld i fladen: Lyst brunt let sandet ler.	
A119	Grube	Grube	Oldtid	Grube. Snittet, men ikke tegnet. Snittet: N-V Diameter: 100 cm. Dybde: ca. 20 cm. Fyld i fladen: Gråbrunt let sandet ler med enkelte trækulsnister.	
A120	Grube	Grube	Oldtid	Grube. Snittet: V-Ø Diameter: 109+ cm (fortsætter ud af søgegrøft). Dybde: 60 cm. Fyld: 1) Opfyld. Gråbrunt, siltet, ler med heterogent indslag af brændt ler. 2) Opfyld. Gråt, siltet, ler, homogent. 3) Nedgravning. Afgrænsning på nedgravning. 4) Undergrund. Gulbrunt ler.	

Angivelse	Hovedgruppe	Undergruppe	Datering	Beskrivelse	Anlæg består af
A121	Afgrænsning	Grøft	Oldtid	Grøft. Snittet: SØ-NV. Diameter: 200 cm. Dybde: 72 cm. Fyld: 1) Opfyld. Hårdt, brunt, ler. 2) Nedgravning. Afgrænsning på nedgravning. 3) Undergrund. gulbrunt ler.	
A122	Grube	Grube	Oldtid	Grube. Snittet: S-N Diameter: 150 cm. Dybde: 50+ cm. Fyld: 1) Opfyldslag. Gråbrunt let sandet ler med nister af trækul og rødbrændt ler. Laget indeholder mange sten og især de sidste 20 cm af bunden er det et kompakt stenlag af ubrændte sten. Klar afgrænsning til lag 2. Diffus afgrænsning til lag 3. 2) Nedskridningslag. Undergrund med nister af lag 1. 3) Nedgravning. Må have stået åbent et stykke tid. Meget kompakt stenlag af ubrændte sten i undergrund opblandet med lag 1 uden rødbrændt ler. 4) Undergrund. Gulbrunt let sandet ler. NB. Ikke gravet i bund på grund af det kompakte stenlag.	
A123	Stolpehul	Stolpehul	Oldtid	Stolpehul. Ikke undersøgt. Fyld i fladen: Gråbrunt let sandet ler med enkelte trækulsnister.	
A124	Grube	Grube	Oldtid	Grube. Ikke undersøgt. Fyld i fladen: Gråbrunt let	

Angivelse	Hovedgruppe	Undergruppe	Datering	Beskrivelse	Anlæg består af
				sandet ler med enkelte trækulsnister.	
A125	Grube	Grube	Oldtid	Grube. Ikke undersøgt. Fyld i fladen: Gråbrunt let sandet ler med trækulsnister.	
A126	Udgår	Stenspor	Udateret	Udgår, stenspor.	
A127	Stolpehul	Stolpehul	Oldtid	Stolpehul. Ikke undersøgt. Fyld i fladen: Gråbrunt let sandet ler med enkelte trækulsnister.	
A128	Stolpehul	Stolpehul/undergrund?	Oldtid	Stolpehul/undergrund? Ikke undersøgt. Fyld i fladen: Brungråt let sandet ler med grus og mindre sten.	
A129	Stolpehul	Stolpehul	Oldtid	Stolpehul. Ikke undersøgt. Fyld i fladen: Mørk gråbrunt let sandet ler med enkelte trækulsnister.	
A130	Grube	Grube	Oldtid	Grube. Ikke undersøgt. Fyld i fladen: Lyst gråbrunt let sandet ler.	
A131	Grube	Grube	Oldtid	Grube. Ikke undersøgt. Fyld i fladen: Gråbrunt let sandet ler med enkelte trækulsnister og brændte sten samt få nister af brændt ler.	
A132	Grube	Grube	Oldtid	Grube. Ikke undersøgt. Fyld i fladen: Gråbrunt let sandet ler med enkelte trækulsnister.	
A133	Stolpehul	Stolpehul	Oldtid	Stolpehul. Ikke undersøgt. Fyld i fladen: Lyst gråbrunt let sandet ler.	
A134	Stolpehul	Stolpehul	Oldtid	Stolpehul. Ikke undersøgt. Fyld i fladen: Lyst gråbrunt let sandet ler.	
A135	Kulturlag	Kulturlag/udvaskningslag	Oldtid	Kulturlag/udvaskningslag. Ikke undersøgt. Fyld i fladen: Lyst gråbrunt let sandet ler med enkelte	

Angivelse	Hovedgruppe	Undergruppe	Datering	Beskrivelse	Anlæg består af
				trækulsnister og anlæg nedgravet i laget.	
A136	Grube	Grube	Oldtid	Grube. Ikke undersøgt. Fyld i fladen: Gråbrunt let sandet ler.	
A137	Stolpehul	Stolpehul?	Oldtid	Stolpehul? Ikke undersøgt. Fyld i fladen: Gråbrunt let sandet ler med enkelte brændte sten.	
A138	Grube	Koge- /ildgrube	Oldtid	Koge-grube. Ikke undersøgt. Fyld i fladen: Gråbrunt let sandet ler med brændte sten.	
A139	Stolpehul	Stolpehul	Oldtid	Stolpehul. Ikke undersøgt. Fyld i fladen: Gråbrunt let sandet ler med enkelte trækulsnister.	
A140	Stolpehul	Stolpehul	Oldtid	Stolpehul. Ikke undersøgt. Fyld i fladen: Gråbrunt let sandet ler med enkelte trækulsnister.	
A141	Stolpehul	Stolpehul	Oldtid	Stolpehul. Ikke undersøgt. Fyld i fladen: Gråbrunt let sandet ler med enkelte trækulsnister.	
A142	Stolpehul	Stolpehul	Oldtid	Stolpehul. Ikke undersøgt. Fyld i fladen: Gråbrunt let sandet ler med enkelte trækulsnister.	
A143	Stolpehul	Stolpehul	Oldtid	Stolpehul. Ikke undersøgt. Fyld i fladen: Gråbrunt let sandet ler med enkelte trækulsnister.	
A144	Vandteknisk anlæg	Dræn	Udateret	Dræn. Ikke undersøgt. Fyld i fladen: Undergrund let opblandet med muld.	
A145	Grube	Grube	Oldtid	Grube. Ikke undersøgt. Fyld i fladen: Mørk gråbrunt let sandet ler med enkelte trækulsnister.	
A146	Stolpehul	Stolpehul	Oldtid	Stolpehul. Ikke undersøgt. Fyld i fladen: Lyst gråbrunt let sandet ler med enkelte trækulsnister.	

Angivelse	Hovedgruppe	Undergruppe	Datering	Beskrivelse	Anlæg består af
A147	Grube	Koge- /ildgrube	Oldtid	Koge-grube. Ikke undersøgt. Fyld i fladen: Mørk gråbrunt let sandet ler med enkelte trækulsnister og få brændte sten.	
A148	Grube	Koge- /ildgrube	Oldtid	Koge-grube. Ikke undersøgt. Fyld i fladen: Mørk gråbrunt let sandet ler med trækulsnister og få brændte sten.	
A149	Grube	Grube?	Oldtid	Grube? Ikke undersøgt. Fyld i fladen: Lyst gråbrunt let sandet ler.	
A150	Vandteknisk anlæg	Dræn?	Udateret	Dræn? Ikke undersøgt. Fyld i fladen: Undergrund opblandet med lyst gråbrunt let sandet ler.	
A151	Kulturlag	Kulturlag/udvaskningslag	Oldtid	Kulturlag/udvaskningslag. Ikke undersøgt. Fyld i fladen: Lyst gråbrunt let sandet ler med enkelte trækulsnister. Der er anlæg i toppen og i bunden af laget.	
A152	Kulturlag	Kulturlag	Oldtid	Kulturlag. Ikke undersøgt. Fyld i fladen: Mørk gråbrunt til gråsort let sandet ler med trækulsnister. Ligger under A151.	
A153	Stolpehul	Stolpehul	Oldtid	Stolpehul. Ikke undersøgt. Fyld i fladen: Gråbrunt let sandet ler med enkelte trækulsnister eller nister af mangan. Ligger under A151.	
A154	Stolpehul	Stolpehul	Oldtid	Stolpehul. Ikke undersøgt. Fyld i fladen: Gråbrunt let sandet ler med enkelte trækulsnister eller nister af mangan. Ligger under A151.	
A155	Stolpehul	Stolpehul	Oldtid	Stolpehul. Ikke undersøgt. Fyld i fladen: Gråbrunt let sandet ler med enkelte trækulsnister eller nister af mangan. Ligger under A151.	

Angivelse	Hovedgruppe	Undergruppe	Datering	Beskrivelse	Anlæg består af
A156	Stolpehul	Stolpehul	Oldtid	Stolpehul. Ikke undersøgt. Fyld i fladen: Gråbrunt let sandet ler med enkelte trækulsnister eller nister af mangan. Ligger under A151.	
A157	Stolpehul	Stolpehul	Oldtid	Stolpehul. Ikke undersøgt. Fyld i fladen: Gråbrunt let sandet ler med enkelte trækulsnister eller nister af mangan. Ligger under A151.	
A158	Stolpehul	Stolpehul	Oldtid	Stolpehul. Ikke undersøgt. Fyld i fladen: Gråbrunt let sandet ler med enkelte trækulsnister eller nister af mangan. Ligger under A151.	
A159	Stolpehul	Stolpehul	Oldtid	Stolpehul. Ikke undersøgt. Fyld i fladen: Gråbrunt let sandet ler med enkelte trækulsnister eller nister af mangan. Ligger under A151.	
A160	Grube	Koge-/ildgrube	Oldtid	Koge-grube. Ikke undersøgt. Fyld i fladen: Sort til gråsort let sandet ler med trækulsnister og enkelte brændte sten. Ligger under A151.	
A161	Grube	Grube	Oldtid	Grube. Ikke undersøgt. Fyld i fladen: Heterogent, gråbrunt til mørk gråbrunt let sandet ler med enkelte trækulsnister og en del sten. Ligger under A151.	
A162	Vandteknisk anlæg	Dræn	Udateret	Dræn. Ikke undersøgt. Fyld i fladen: Lyst brunt let sandet ler.	
A163	Stolpehul	Stolpehul?	Oldtid	Stolpehul? Ikke undersøgt. Fyld i fladen: Heterogent gråbrunt let sandet ler med enkelte trækulsnister og let opblandet med undergrund.	

Angivelse	Hovedgruppe	Undergruppe	Datering	Beskrivelse	Anlæg består af
A164	Grube	Grube	Oldtid	Grube. Ikke undersøgt. Fyld i fladen: Gråbrunt let sandet ler med enkelte trækulsnister.	
A165	Stolpehul	Stolpehul?	Oldtid	Stolpehul? Ikke undersøgt. Fyld i fladen: Spættet undergrund med gråbrunt let sandet ler med enkelte trækulsnister eller nister af mangan.	
A166	Grube	Grube	Oldtid	Grube. Ikke undersøgt. Fyld i fladen: Gråbrunt let sandet ler med enkelte trækulsnister. Skærer A167	
A167	Grube	Grube	Oldtid	Grube. Ikke undersøgt. Fyld i fladen: Lyst gråbrunt let sandet ler med enkelte trækulsnister. Skæres af A166.	
A168	Stolpehul	Stolpehul	Oldtid	Stolpehul. Ikke undersøgt. Fyld i fladen: Gråbrunt let sandet ler.	
A169	Stolpehul	Stolpehul	Oldtid	Stolpehul. Ikke undersøgt. Fyld i fladen: Lyst gråbrunt let sandet ler.	
A170	Stolpehul	Stolpehul	Oldtid	Stolpehul. Ikke undersøgt. Fyld i fladen: Lyst gråbrunt let sandet ler.	
A171	Stolpehul	Stolpehul	Oldtid	Stolpehul. Ikke undersøgt. Fyld i fladen: Gråbrunt let sandet ler med enkelte trækulsnister.	
A172	Stolpehul	Stolpehul	Oldtid	Stolpehul. Ikke undersøgt. Fyld i fladen: Gråbrunt let sandet ler med enkelte trækulsnister.	
A173	Stolpehul	Stolpehul?	Oldtid	Stolpehul. Ikke undersøgt. Fyld i fladen: Heterogent, lyst gråbrunt let sandet ler opblandet med undergrund.	
A174	Vandteknisk anlæg	Dræn	Udateret	Dræn. Ikke undersøgt. Fyld i fladen: Muld opblandet med undergrund	

Angivelse	Hovedgruppe	Undergruppe	Datering	Beskrivelse	Anlæg består af
A175	Grube	Grube	Oldtid	Grube Snittet: SV-NØ. Diameter: 83 cm. Dybde: 17 cm. Fyld: 1) Opfyld. Homogent, blødt, sort, ler. 2) Nedgravning. Afgrænsning på nedgravning. 3) Undergrund. Brunt ler.	
A176	Vandteknisk anlæg	Dræn	Udateret	Dræn. Ikke undersøgt. Fyld i fladen: Lyst brunt let sandet ler.	
A177	Vandteknisk anlæg	Dræn	Udateret	Dræn. Ikke undersøgt. Fyld i fladen: Lyst brunt let sandet ler.	
A178	Vandteknisk anlæg	Dræn	Udateret	Dræn. Ikke undersøgt. Fyld i fladen: Lyst brunt let sandet ler.	
A179	Vandteknisk anlæg	Dræn	Udateret	Dræn. Ikke undersøgt. Fyld i fladen: Lyst brunt let sandet ler.	
A180	Grube	Grube	Oldtid	Grube. Ikke undersøgt. Fyld i fladen: Lyst gråbrunt let sandet ler med enkelte trækulsnister.	
A181	Stolpehul	Stolpehul	Oldtid	Stolpehul. Ikke undersøgt. Fyld i fladen: Meget diffus. Heterogent, lyst gråbrunt let sandet ler.	
A182	Stolpehul	Stolpehul	Oldtid	Stolpehul. Ikke undersøgt. Fyld i fladen: Meget diffus. Heterogent, lyst gråbrunt let sandet ler.	
A183	Afgrænsning	Grøft	Oldtid	Grøft. Ikke undersøgt. Fyld i fladen: Meget diffus. Heterogent, lyst gråbrunt let sandet ler.	
A184	Grube	Koge- /ildgrube	Oldtid	Koge-grube. Ikke undersøgt. Fyld i fladen: Gråbrunt let sandet ler med enkelte trækulsnister og få brændte sten.	

Angivelse	Hovedgruppe	Undergruppe	Datering	Beskrivelse	Anlæg består af
A185	Stolpehul	Stolpehul	Oldtid	Stolpehul. Ikke undersøgt. Fyld i fladen: Meget diffus. Heterogent, lyst gråbrunt let sandet ler.	
A186	Grube	Grube	Oldtid	Grube. Ikke undersøgt. Fyld i fladen: Lyst gråbrunt let sandet ler.	
A187	Stolpehul	Stolpehul	Oldtid	Stolpehul. Ikke undersøgt. Fyld i fladen: Gråbrunt let sandet ler.	
A188	Grube	Koge- /ildgrube	Oldtid	Kogegrube. Ikke undersøgt. Fyld i fladen: Mørk gråbrunt let sandet ler med enkelte trækulsnister og få brændte sten.	
A189	Vandteknisk anlæg	Dræn	Udateret	Dræn. Ikke undersøgt. Fyld i fladen: Undergrund let opblandet med muld.	
A190	Stolpehul	Stolpehul	Oldtid	Stolpehul. Ikke undersøgt. Fyld i fladen: Gråbrunt let sandet ler med enkelte trækulsnister.	
A191	Stolpehul	Stolpehul?	Oldtid	Stolpehul? Ikke undersøgt. Fyld i fladen: Heterogent gråbrunt let sandet ler med enkelte trækulsnister og let opblandet med undergrund.	
A192	Grube	Koge- /ildgrube	Oldtid	Kogegrube. Ikke undersøgt. Fyld i fladen: Mørk gråbrunt let sandet ler med enkelte trækulsnister og få brændte sten.	
A193	Stolpehul	Stolpehul	Oldtid	Stolpehul. Ikke undersøgt. Fyld i fladen: Lyst gråbrunt let sandet ler. skæres af A195.	
A194	Stolpehul	Stolpehul	Oldtid	Stolpehul. Ikke undersøgt. Fyld i fladen: Lyst gråbrunt let sandet ler. skæres af A195.	
A195	Stolpehul	Stolpehul	Oldtid	Stolpehul. Ikke undersøgt. Fyld i fladen: Gråbrunt let sandet ler med enkelte trækulsnister.	

Angivelse	Hovedgruppe	Undergruppe	Datering	Beskrivelse	Anlæg består af
A196	Stolpehul	Stolpehul	Oldtid	Stolpehul. Ikke undersøgt. Fyld i fladen: Mørk gråbrunt let sandet ler med trækulsnister.	
A197	Stolpehul	Stolpehul	Oldtid	Stolpehul. Ikke undersøgt. Fyld i fladen: Gråbrunt let sandet ler med enkelte trækulsnister og få nister af brændt ler.	
A198	Stolpehul	Stolpehul?	Oldtid	Stolpehul? Ikke undersøgt. Fyld i fladen: Heterogent gråbrunt let sandet ler med enkelte trækulsnister og let opblandet med undergrund.	
A199	Grube	Grube	Oldtid	Grube. Ikke undersøgt. Fyld i fladen: Heterogent, gråbrunt let sandet ler let opblandet med undergrund.	
A200	Stolpehul	Stolpehul	Oldtid	Stolpehul. Ikke undersøgt. Fyld i fladen: Gråbrunt let sandet ler.	
A201	Stolpehul	Stolpehul	Oldtid	Stolpehul. Ikke undersøgt. Fyld i fladen: Gråbrunt let sandet ler.	
A202	Afgrænsning	Grøft	Oldtid	Grøft. Ikke undersøgt. Fyld i fladen: Gråbrunt let sandet ler med enkelte trækulsnister.	
A203	Stolpehul	Stolpehul	Oldtid	Stolpehul. Ikke undersøgt. Fyld i fladen: Lyst gråbrunt let sandet ler let opblandet med undergrund.	
A204	Stolpehul	Stolpehul	Oldtid	Stolpehul. Ikke undersøgt. Fyld i fladen: Lyst gråbrunt let sandet ler let opblandet med undergrund.	
A205	Vandteknisk anlæg	Dræn	Udateret	Dræn. Ikke undersøgt. Fyld i fladen: Lyst brunt let sandet ler.	
A206	Vandteknisk anlæg	Dræn	Udateret	Dræn. Ikke undersøgt. Fyld i fladen: Lyst brunt let sandet ler.	

Angivelse	Hovedgruppe	Undergruppe	Datering	Beskrivelse	Anlæg består af
A207	Grube	Grube	Oldtid	Grube. Ikke undersøgt. Fyld i fladen: Gråbrunt sandet ler med enkelte trækulsnister.	
A208	Grube	Grube	Oldtid	Grube. Ikke undersøgt. Fyld i fladen: Gråbrunt sandet ler med enkelte trækulsnister.	
A209	Vandteknisk anlæg	Dræn	Udateret	Dræn. Ikke undersøgt. Fyld i fladen: Lyst brunt let sandet ler.	
A210	Vandteknisk anlæg	Dræn	Udateret	Dræn. Ikke undersøgt. Fyld i fladen: Lyst brunt let sandet ler.	
A211	Vandteknisk anlæg	Dræn	Udateret	Dræn. Ikke undersøgt. Fyld i fladen: Lyst brunt let sandet ler.	
A212	Vandteknisk anlæg	Dræn	Udateret	Dræn. Ikke undersøgt. Fyld i fladen: Lyst brunt let sandet ler.	
A213	Vandteknisk anlæg	Dræn	Udateret	Dræn. Ikke undersøgt. Fyld i fladen: Lyst brunt let sandet ler.	
A214	Vandteknisk anlæg	Dræn	Udateret	Dræn. Ikke undersøgt. Fyld i fladen: Lyst brunt let sandet ler.	
A215	Grube	Grube?	Oldtid	Grube? Spredning af homogen muld. Ikke tegnet, kun beskrevet. Diameter: 430 cm. Dybde: 10 cm. Fyld: Brunt, ingen fund. Fyld i fladen: Mørk gråbrunt let sandet ler med enkelte trækulsnister og få brændte sten.	
A216	Stolpehul	Stolpehul	Oldtid	Stolpehul. Ikke undersøgt. Fyld i fladen: Gråbrunt let sandet ler med enkelte trækulsnister.	

Angivelse	Hovedgruppe	Undergruppe	Datering	Beskrivelse	Anlæg består af
A217	Grube	Grube	Oldtid	Grube. Stukket med spade. Diameter: 100 cm. Dybde: 20 cm. Fyld: Sortgråt ler med trækulsnister.	
A218	Kulturlag	Kulturlag	Oldtid	Kulturlag. Ikke undersøgt. Fyld i fladen: Gråbrunt let sandet ler med enkelte trækulsnister.	
A219	Stolpehul	Stolpehul	Oldtid	Stolpehul. Ikke undersøgt. Fyld i fladen: Gråbrunt let sandet ler med enkelte trækulsnister.	
A220	Stolpehul	Stolpehul	Oldtid	Stolpehul. Ikke undersøgt. Fyld i fladen: Gråbrunt let sandet ler med enkelte trækulsnister.	
A221	Vandteknisk anlæg	Dræn	Udateret	Dræn. Ikke undersøgt. Fyld i fladen: Undergrund let opblandet med muld.	
A222	Vandteknisk anlæg	Dræn	Udateret	Dræn. Ikke undersøgt. Fyld i fladen: Muld.	
A223	Grube	Grube	Oldtid	Grube. Ikke undersøgt. Fyld i fladen: Gråbrunt let sandet ler med enkelte trækulsnister.	
A224	Vandteknisk anlæg	Dræn	Udateret	Dræn. Ikke undersøgt. Fyld i fladen: Lyst brunt let sandet ler.	
A225	Stolpehul	Stolpehul	Oldtid	Stolpehul. Ikke undersøgt. Fyld i fladen: Gråbrunt let sandet ler med enkelte trækulsnister.	
A226	Stolpehul	Stolpehul	Oldtid	Stolpehul. Ikke undersøgt. Fyld i fladen: Gråbrunt let sandet ler med enkelte trækulsnister.	
A227	Vandteknisk anlæg	Dræn	Udateret	Dræn. Ikke undersøgt. Fyld i fladen: Lyst brunt let sandet ler.	
A228	Vandteknisk anlæg	Dræn	Udateret	Dræn. Ikke undersøgt. Fyld i fladen: Undergrund let opblandet med muld.	

Angivelse	Hovedgruppe	Undergruppe	Datering	Beskrivelse	Anlæg består af
A229	Vandteknisk anlæg	Dræn	Udateret	Dræn. Ikke undersøgt. Fyld i fladen: Lyst brunt let sandet ler.	
A230	Naturfænomen	Lavning/mergelgrav	Udateret	Lavning/mergelgrav. Ikke undersøgt. Fyld i fladen: Meget humøst, brunt til mørkebrunt let sandet ler. 1 knogle, 1 teglsten.	
A231	Vandteknisk anlæg	Dræn	Udateret	Dræn. Ikke undersøgt. Fyld i fladen: Muld.	
A232	Vandteknisk anlæg	Dræn	Udateret	Dræn. Ikke undersøgt. Fyld i fladen: Lyst brunt let sandet ler.	
A233	Vandteknisk anlæg	Dræn	Udateret	Dræn. Ikke undersøgt. Fyld i fladen: Lyst brunt let sandet ler. Knust.	
A234	Vandteknisk anlæg	Dræn	Udateret	Dræn. Ikke undersøgt. Fyld i fladen: Lyst brunt let sandet ler. Knust.	
A235	Vandteknisk anlæg	Dræn	Udateret	Dræn. Ikke undersøgt. Fyld i fladen: Lyst brunt let sandet ler. Knust.	
A236	Vandteknisk anlæg	Dræn	Udateret	Dræn. Ikke undersøgt. Fyld i fladen: Undergrund opblandet med muld.	
A237	Recent forstyrrelse	Påfyld	Udateret	Påfyldslag. Ikke undersøgt. Fyld i fladen: Muld	
A238	Vandteknisk anlæg	Dræn	Udateret	Dræn. Ikke undersøgt. Fyld i fladen: Undergrund opblandet med muld.	
A239	Vandteknisk anlæg	Dræn	Udateret	Dræn. Ikke undersøgt. Fyld i fladen: Gråbrunt let sandet ler.	
A240	Vandteknisk anlæg	Dræn	Udateret	Dræn. Ikke undersøgt. Fyld i fladen: Undergrund let opblandet med muld.	
A241	Grube	Lertagningsgrube	Oldtid	Lertagningsgrube. Maskinsnit. Fyld i fladen: Lyst gråbrunt let sandet ler med enkelte trækulsnister. meget svært at se forskel på gruben og	

Angivelse	Hovedgruppe	Undergruppe	Datering	Beskrivelse	Anlæg består af
				undergrund. Undergrunden under nedgravningen er meget stift ler.	
A242	Grube	Grube	Oldtid	Grube. Ikke undersøgt. Fyld i fladen: Mørk gråbrunt let sandet ler med enkelte trækulsnister.	
A243	Grube	Grube?	Oldtid	Grube? Ikke undersøgt. Fyld i fladen: Lyst gråbrunt let sandet ler med enkelte trækulsnister. Meget svært at se forskel på gruben og undergrunden.	
A244	Stolpehul	Stolpehul	Oldtid	Stolpehul. Ikke undersøgt. Fyld i fladen: Lyst gråbrunt let sandet ler.	
A245	Stolpehul	Stolpehul	Oldtid	Stolpehul. Ikke undersøgt. Fyld i fladen: Gråbrunt let sandet ler.	
A246	Stolpehul	Stolpehul	Oldtid	Stolpehul. Ikke undersøgt. Fyld i fladen: Mørk gråbrunt let sandet ler med enkelte trækulsnister.	
A247	Stolpehul	Stolpehul	Oldtid	Stolpehul. Ikke undersøgt. Fyld i fladen: Mørk gråbrunt let sandet ler med enkelte trækulsnister.	
A248	Vandteknisk anlæg	Dræn	Udateret	Dræn. Ikke undersøgt. Fyld i fladen: Muld.	
A249	Vandteknisk anlæg	Dræn	Udateret	Dræn. Ikke undersøgt. Fyld i fladen: Muld.	
A250	Vandteknisk anlæg	Dræn	Udateret	Dræn. Ikke undersøgt. Fyld i fladen: Muld.	
A251	Vandteknisk anlæg	Dræn	Udateret	Dræn. Ikke undersøgt. Fyld i fladen: Muld.	
A252	Naturfænomener	Lavning/mergelgrav	Udateret	Lavning/mergelgrav. Ikke undersøgt. Fyld i fladen: Muld med jern og tegl. Undergrunden er mergel.	

Angivelse	Hovedgruppe	Undergruppe	Datering	Beskrivelse	Anlæg består af
A253	Vandteknisk anlæg	Dræn	Udateret	Dræn. Ikke undersøgt. Fyld i fladen: Muld.	
A254	Vandteknisk anlæg	Dræn	Udateret	Dræn. Ikke undersøgt. Fyld i fladen: Muld.	
A255	Vandteknisk anlæg	Dræn	Udateret	Dræn. Ikke undersøgt. Fyld i fladen: Muld.	
A256	Vandteknisk anlæg	Dræn	Udateret	Dræn. Ikke undersøgt. Fyld i fladen: Muld.	
A257	Vandteknisk anlæg	Dræn	Udateret	Stolpehul. Ikke undersøgt. Fyld i fladen: Muld.	
A258	Recent forstyrrelse	Påfyldslag	Udateret	Påfyldslag. Ikke undersøgt. Fyld i fladen: Muld.	
A259	Vandteknisk anlæg	Dræn	Udateret	Dræn. Ikke undersøgt. Fyld i fladen: Muld.	
A260	Vandteknisk anlæg	Dræn	Udateret	Dræn. Ikke undersøgt. Fyld i fladen: Muld.	
A261	Vandteknisk anlæg	Dræn	Udateret	Dræn. Ikke undersøgt. Fyld i fladen: Muld.	
A262	Vandteknisk anlæg	Dræn	Udateret	Dræn. Ikke undersøgt. Fyld i fladen: Muld.	
A263	Grube	Koge-/ildgrube	Oldtid	Koge-grube. Ikke undersøgt. Fyld i fladen: Sort let sandet ler med trækulsnister og brændte sten.	
A264	Grube	Koge-/ildgrube	Oldtid	Bund af koge-grube. Ikke undersøgt. Fyld i fladen: Trækulsnister i undergrund.	
A265	Grube	Koge-/ildgrube	Oldtid	Koge-grube. Ikke undersøgt. Fyld i fladen: Sort let sandet ler med trækulsnister og brændte sten.	
A266	Grube	Koge-/ildgrube	Oldtid	Koge-grube. Ikke undersøgt. Fyld i fladen: Sort let sandet ler med trækulsnister og brændte sten.	

Angivelse	Hovedgruppe	Undergruppe	Datering	Beskrivelse	Anlæg består af
A267	Grube	Grube/rodvælte?	Oldtid	Grube/rodvælte? Ikke undersøgt. Fyld i fladen: Heterogent, gråbrunt let sandet ler med enkelte trækulsnister og opblandet med undergrund.	
A268	Grube	Grube	Oldtid	Grube. Ikke undersøgt. Fyld i fladen: Lyst gråbrunt let sandet ler med enkelte trækulsnister.	
A269	Stolpehul	Stolpehul/stenspor?	Oldtid	Stolpehul/stenspor? Ikke undersøgt. Fyld i fladen: Mørk gråbrunt let sandet ler.	
A270	Stolpehul	Stolpehul/nedsivning?	Oldtid	Stolpehul/nedsivning? Ikke undersøgt. Fyld i fladen: Heterogent, gråbrunt let sandet ler med enkelte trækulsnister opblandet med undergrund.	
A271	Grube	Grube	Oldtid	Grube. Ikke undersøgt. Fyld i fladen: Gråbrunt let sandet ler med trækulsnister og få brændte sten.	
A272	Grube	Grube	Oldtid	Grube. Ikke undersøgt. Fyld i fladen: Lyst gråbrunt let sandet ler med enkelte trækulsnister og få brændte sten.	
A273	Stolpehul	Stolpehul	Oldtid	Stolpehul. Ikke undersøgt. Fyld i fladen: Gråbrunt let sandet ler med enkelte trækulsnister.	
A274	Vandteknisk anlæg	Dræn	Udateret	Dræn. Ikke undersøgt. Fyld i fladen: Muld.	
A275	Vandteknisk anlæg	Dræn	Udateret	Dræn. Ikke undersøgt. Fyld i fladen: Lyst brunt let sandet ler.	
A276	Grube	Koge-/ildgrube	Oldtid	Kogegrube. Ikke undersøgt. Fyld i fladen: Lyst gråbrunt let sandet ler med enkelte trækulsnister og brændte sten.	

Angivelse	Hovedgruppe	Undergruppe	Datering	Beskrivelse	Anlæg består af
A277	Grube	Grube?	Oldtid	Grube? Ikke undersøgt. Fyld i fladen: Mørk gråbrunt let sandet ler med enkelte trækulsnister.	
A278	Grube	Koge-/ildgrube	Oldtid	Kogegrube. Ikke undersøgt. Fyld i fladen: Sort let sandet ler med trækulsnister og brændte sten.	
A279	Naturfænomen	Lavning	Udateret	Lavning. Ikke undersøgt. Fyld i fladen: Lyst gråbrunt let sandet ler med enkelte trækulsnister.	
A280	Afgrænsning	Grøft	Oldtid	Grøft. Ikke undersøgt. Fyld i fladen: Lyst gråbrunt let sandet ler med enkelte trækulsnister.	
A281	Vandteknisk anlæg	Dræn	Udateret	Dræn. Ikke undersøgt. Fyld i fladen: Muld.	
A282	Grube	Grube	Oldtid	Grube. Ikke undersøgt. Fyld i fladen: Lyst gråbrunt let sandet ler med enkelte trækulsnister.	
A283	Stolpehul	Stolpehul	Oldtid	Stolpehul. Ikke undersøgt. Fyld i fladen: Lyst gråbrunt let sandet ler med enkelte trækulsnister.	
A284	Naturfænomen	Lavning	Udateret	Lavning. Ikke undersøgt. Fyld i fladen: Lyst gråbrunt let sandet ler med enkelte trækulsnister. Muligt påfyld af ekstra muld.	
A285	Vandteknisk anlæg	Dræn	Udateret	Dræn. Ikke undersøgt. Fyld i fladen: Muld.	
A286	Vandteknisk anlæg	Dræn	Udateret	Dræn. Ikke undersøgt. Fyld i fladen: Muld.	
A287	Vandteknisk anlæg	Dræn	Udateret	Dræn. Ikke undersøgt. Fyld i fladen: Muld let opblandet med undergrund.	
A288	Grube	Koge-/ildgrube	Oldtid	Kogegrube. Ikke undersøgt. Fyld i fladen: Sort let sandet ler med trækulsnister og brændte sten opblandet med muld.	

Angivelse	Hovedgruppe	Undergruppe	Datering	Beskrivelse	Anlæg består af
A289	Vandteknisk anlæg	Dræn	Udateret	Dræn. Ikke undersøgt. Fyld i fladen: Muld let opblandet med undergrund.	
A290	Grube	Koge-/ildgrube	Oldtid	Kogegrube. Ikke undersøgt. Fyld i fladen: Sort let sandet ler med trækulsnister og brændte sten.	
A291	Grube	Grube	Oldtid	Grube. Ikke undersøgt. Fyld i fladen: Gråbrunt let sandet ler med enkelte trækulsnister.	
A292	Grube	Grube	Oldtid	Grube. Ikke undersøgt. Fyld i fladen: Gråbrunt let sandet ler med enkelte trækulsnister.	
A293	Grube	Koge-/ildgrube	Oldtid	Kogegrube. Ikke undersøgt. Fyld i fladen: Gråbrunt let sandet ler med trækulsnister og brændte sten.	
A294	Kulturlag	Kulturlag/udvaskningslag?	Udateret	Kulturlag/udvaskningslag? Ikke undersøgt. Fyld i fladen: Lyst gråbrunt let sandet ler med enkelte trækulsnister og keramik. Udvasningslag i lavning?	
A295	Vandteknisk anlæg	Dræn	Udateret	Dræn. Ikke undersøgt. Fyld i fladen: Lyst brunt let sandet ler.	
A296	Grube	Koge-/ildgrube	Oldtid	Kogegrube. Ikke undersøgt. Fyld i fladen: Sort til gråsort let sandet ler med trækulsnister og brændte sten.	
A297	Vandteknisk anlæg	Dræn	Udateret	Dræn. Ikke undersøgt. Fyld i fladen: Lyst brunt let sandet ler.	
A298	Grube	Koge-/ildgrube	Oldtid	Kogegrube. Ikke undersøgt. Fyld i fladen: Mørk gråbrunt til gråsort let sandet ler med trækulsnister og brændte sten.	
A299	Grube	Koge-/ildgrube	Oldtid	Kogegrube. Ikke undersøgt. Fyld i fladen: Mørk gråbrunt til gråsort let	

Angivelse	Hovedgruppe	Undergruppe	Datering	Beskrivelse	Anlæg består af
				sandet ler med trækulsnister og brændte sten.	
A300	Vandteknisk anlæg	Dræn	Udateret	Dræn. Ikke undersøgt. Fyld i fladen: Undergrund let opblandet med muld.	
A301	Grube	Koge-/ildgrube	Oldtid	Koge-grube. Ikke undersøgt. Fyld i fladen: Mørk gråbrunt til gråsort let sandet ler med trækulsnister og brændte sten.	
A302	Grube	Grube	Oldtid	Grube. Ikke undersøgt. Fyld i fladen: Mørk gråbrunt let sandet ler med enkelte trækulsnister.	
A303	Vandteknisk anlæg	Dræn	Udateret	Dræn. Ikke undersøgt. Fyld i fladen: Lyst brunt let sandet ler.	
A304	Kulturlag	Kulturlag	Oldtid	Kulturlag. Ikke undersøgt. Fyld i fladen: Lyst gråbrunt let sandet ler med enkelte trækulsnister.	
A305	Kulturlag	Kulturlag	Oldtid	Kulturlag. Ikke undersøgt. Fyld i fladen: Lyst gråbrunt let sandet ler med enkelte trækulsnister.	
A306	Stolpehul	Stolpehul	Oldtid	Stolpehul. Ikke undersøgt. Fyld i fladen: Gråbrunt let sandet ler med enkelte trækulsnister.	
A307	Stolpehul	Stolpehul	Oldtid	Stolpehul. Ikke undersøgt. Fyld i fladen: Brungråt let sandet ler.	
A308	Grube	Grube	Oldtid	Grube. Ikke undersøgt. Fyld i fladen: Lyst gråbrunt let sandet ler med enkelte trækulsnister.	
A309	Naturfænomene	Lavning	Udateret	Lavning. Ikke undersøgt. Fyld i fladen: Lavning med ekstra påfyld af muld og eventuelt råjord i bunden. Langs den nordlige afgrænsning er laget gråbrunt let sandet ler med enkelte trækulsnister og et afslag. Centralt er det	

Angivelse	Hovedgruppe	Undergruppe	Datering	Beskrivelse	Anlæg består af
				meget humøst muld og hvor undergrunden ser forstyrret ud.	
A310	Vandteknisk anlæg	Dræn	Udateret	Dræn. Ikke undersøgt. Fyld i fladen: Muld med undergrund.	
A311	Vandteknisk anlæg	Dræn	Udateret	Dræn. Ikke undersøgt. Fyld i fladen: Muld.	
A312	Vandteknisk anlæg	Dræn	Udateret	Dræn. Ikke undersøgt. Fyld i fladen: Muld let opblandet med undergrund.	
A313	Vandteknisk anlæg	Dræn	Udateret	Dræn. Ikke undersøgt. Fyld i fladen: Muld let opblandet med undergrund.	
A314	Vandteknisk anlæg	Dræn	Udateret	Dræn. Ikke undersøgt. Fyld i fladen: Muld let opblandet med undergrund.	
A315	Vandteknisk anlæg	Dræn	Udateret	Dræn. Ikke undersøgt. Fyld i fladen: Muld let opblandet med undergrund.	
A316	Vandteknisk anlæg	Dræn	Udateret	Dræn. Ikke undersøgt. Fyld i fladen: Gråbrunt let sandet ler med enkelte trækulsnister.	
A317	Vandteknisk anlæg	Dræn	Udateret	Dræn. Ikke undersøgt. Fyld i fladen: Heterogent, mørk gråbrunt let sandet ler med enkelte trækulsnister og opblandet med undergrund. Recent?	
A318	Vandteknisk anlæg	Dræn	Udateret	Dræn. Ikke undersøgt. Fyld i fladen: Muld let opblandet med undergrund.	
A319	Vandteknisk anlæg	Dræn	Udateret	Dræn. Ikke undersøgt. Fyld i fladen: Lyst brunt let sandet ler.	
A320	Stolpehul	Stolpehul	Oldtid	Stolpehul. Ikke undersøgt. Fyld i fladen: Gråbrunt let	

Angivelse	Hovedgruppe	Undergruppe	Datering	Beskrivelse	Anlæg består af
				sandet ler med enkelte trækulsnister.	
A321	Vandteknisk anlæg	Dræn	Udateret	Dræn. Ikke undersøgt. Fyld i fladen: Lyst brunt let sandet ler.	
A322	Stolpehul	Stolpehul	Oldtid	Stolpehul. Ikke undersøgt. Fyld i fladen: Gråbrunt let sandet ler med enkelte trækulsnister.	
A323	Stolpehul	Stolpehul	Oldtid	Stolpehul. Ikke undersøgt. Fyld i fladen: Gråsort let sandet ler med trækulsnister.	
A324	Stolpehul	Stolpehul	Oldtid	Stolpehul. Ikke undersøgt. Fyld i fladen: Gråbrunt let sandet ler med enkelte trækulsnister og få brændte sten.	
A325	Vandteknisk anlæg	Dræn	Udateret	Dræn. Ikke undersøgt. Fyld i fladen: Lyst brunt let sandet ler	
A326	Vandteknisk anlæg	Dræn	Udateret	Dræn. Ikke undersøgt. Fyld i fladen: Lyst brunt let sandet ler.	
A327	Grube	Grube	Oldtid	Grube. Ikke undersøgt. Fyld i fladen: Gråbrunt let sandet ler med enkelte trækulsnister og 1 afslag.	
A328	Grube	Grube	Oldtid	Grube. Ikke undersøgt. Fyld i fladen: Gråbrunt let sandet ler med enkelte trækulsnister og enkelte stykker keramik.	
A329	Vandteknisk anlæg	Dræn	Udateret	Dræn. Ikke undersøgt. Fyld i fladen: Lyst brunt let sandet ler.	
A330	Stolpehul	Stolpehul	Oldtid	Stolpehul. Ikke undersøgt. Fyld i fladen: Gråbrunt let sandet ler med enkelte trækulsnister.	
A331	Stolpehul	Stolpehul	Oldtid	Stolpehul. Ikke undersøgt. Fyld i fladen: Gråbrunt let sandet ler med enkelte trækulsnister.	

Angivelse	Hovedgruppe	Undergruppe	Datering	Beskrivelse	Anlæg består af
A332	Grube	Grube	Oldtid	Grube. Ikke undersøgt. Fyld i fladen: Gråbrunt let sandet ler med enkelte trækulsnister.	
A333	Grube	Grube	Oldtid	Grube. Ikke undersøgt. Fyld i fladen: Gråbrunt let sandet ler med enkelte trækulsnister og 1 afslag.	
A334	Grube	Grube	Oldtid	Grube. Ikke undersøgt. Fyld i fladen: Gråbrunt let sandet ler med enkelte trækulsnister.	
A335	Grube	Grube	Oldtid	Grube. Ikke undersøgt. Fyld i fladen: Lyst gråbrunt let sandet ler med enkelte trækulsnister.	
A336	Vandteknisk anlæg	Dræn	Udateret	Dræn. Ikke undersøgt. Fyld i fladen: Undergrund let opblandet med muld.	
A337	Kulturlag	Kulturlag	Oldtid	Kulturlag. Ikke undersøgt. Fyld i fladen: Gråbrunt let sandet ler med enkelte trækulsnister og med anlæg under. 1 afslag.	
A338	Grube	Grube	Oldtid	Grube. Ikke undersøgt. Fyld i fladen: Gråbrunt let sandet ler med enkelte trækulsnister og 1 flække. Under A337.	
A339	Grube	Grube	Oldtid	Grube. Ikke undersøgt. Fyld i fladen: Sortgråt let sandet ler med enkelte trækulsnister. Under A337.	
A340	Grube	Grube	Oldtid	Grube. Ikke undersøgt. Fyld i fladen: Gråbrunt let sandet ler med enkelte trækulsnister og 1 flække. Under A337.	
A341	Grube	Grube	Oldtid	Grube. Ikke undersøgt. Fyld i fladen: Gråbrunt let sandet ler med enkelte trækulsnister. Under A337.	
A342	Grube	Grube	Oldtid	Grube. Ikke undersøgt. Fyld i fladen: Gråbrunt let sandet ler med enkelte trækulsnister. Under A337.	

Angivelse	Hovedgruppe	Undergruppe	Datering	Beskrivelse	Anlæg består af
A343	Grube	Grube	Oldtid	Grube. Ikke undersøgt. Fyld i fladen: Gråbrunt let sandet ler med enkelte trækulsnister.	
A344	Stolpehul	Stolpehul	Oldtid	Stolpehul. Ikke undersøgt. Fyld i fladen: Gråbrunt let sandet ler med enkelte trækulsnister.	
A345	Grube	Grube	Oldtid	Grube. Ikke undersøgt. Fyld i fladen: Lyst gråbrunt let sandet ler med enkelte trækulsnister.	
A346	Grube	Grube	Oldtid	Grube. Ikke undersøgt. Fyld i fladen: Gråbrunt let sandet ler med trækulsnister og med et trækulslag i kanten af anlægget.	
A347	Grube	Grube	Oldtid	Grube. Ikke undersøgt. Fyld i fladen: Muld let opblandet med undergrund.	
A348	Vandteknisk anlæg	Dræn	Udateret	Dræn. Ikke undersøgt. Fyld i fladen: Undergrund let opblandet med muld.	
A349	Vandteknisk anlæg	Dræn	Udateret	Dræn. Ikke undersøgt. Fyld i fladen: Muld let opblandet med undergrund.	
A350	Vandteknisk anlæg	Dræn	Udateret	Dræn. Ikke undersøgt. Fyld i fladen: Muld let opblandet med undergrund.	
A351	Vandteknisk anlæg	Dræn	Udateret	Dræn. Ikke undersøgt. Fyld i fladen: Muld let opblandet med undergrund.	
A352	Naturfænomen	Lavning	Udateret	Lavning. Ikke undersøgt. Fyld i fladen: Meget humøst muld	
A353	Vandteknisk anlæg	Dræn	Udateret	Dræn. Ikke undersøgt. Fyld i fladen: Muld	
A354	Vandteknisk anlæg	Dræn	Udateret	Dræn. Ikke undersøgt. Fyld i fladen: Muld let opblandet med undergrund	

Angivelse	Hovedgruppe	Undergruppe	Datering	Beskrivelse	Anlæg består af
A355	Vandteknisk anlæg	Dræn	Udateret	Dræn. Ikke undersøgt. Fyld i fladen: Lyst brunt let sandet ler.	
A356	Grube	Grube	Oldtid	Grube. Ikke undersøgt. Fyld i fladen: Mørk gråbrunt let sandet ler med trækulsnister.	
A357	Grube	Koge-/ildgrube	Oldtid	Koge-grube. Ikke undersøgt. Fyld i fladen: Mørk gråbrunt let sandet ler med trækulsnister og få brændte sten.	
A358	Vandteknisk anlæg	Dræn	Udateret	Dræn. Ikke undersøgt. Fyld i fladen: Lyst brunt let sandet ler.	
A359	Kulturlag	Kulturlag/udvaskningslag	Oldtid	Kulturlag/udvaskningslag. Ikke undersøgt. Fyld i fladen: Lyst gråbrunt let sandet ler med enkelte trækulsnister.	
A360	Grube	Grube	Oldtid	Grube. Ikke undersøgt. Fyld i fladen: Lyst gråbrunt let sandet ler med enkelte trækulsnister.	
A361	Vandteknisk anlæg	Dræn	Udateret	Dræn. Ikke undersøgt. Fyld i fladen: Muld.	
A362	Stolpehul	Stolpehul	Oldtid	Stolpehul. Ikke undersøgt. Fyld i fladen: Gråbrunt let sandet ler med enkelte trækulsnister og få brændte sten.	
A363	Vandteknisk anlæg	Dræn	Udateret	Dræn. Ikke undersøgt. Fyld i fladen: Lyst brunt let sandet ler.	
A364	Stolpehul	Stolpehul	Oldtid	Stolpehul. Ikke undersøgt. Fyld i fladen: Gråbrunt let sandet ler med enkelte trækulsnister og få brændte sten.	
A365	Stolpehul	Stolpehul	Oldtid	Stolpehul. Ikke undersøgt. Fyld i fladen: Gråbrunt let sandet ler med enkelte trækulsnister.	
A366	Vandteknisk anlæg	Dræn	Udateret	Dræn. Ikke undersøgt. Fyld i fladen: Lyst brunt let sandet ler.	

Angivelse	Hovedgruppe	Undergruppe	Datering	Beskrivelse	Anlæg består af
A367	Grube	Koge- /ildgrube	Oldtid	Koge-grube. Ikke undersøgt. Fyld i fladen: Gråbrunt til gråsort let sandet ler med trækulsnister og brændte sten.	
A368	Grube	Koge- /ildgrube	Oldtid	Bund af koge-grube. Ikke undersøgt. Fyld i fladen: Nedsivninger af trækulsnister.	
A369	Grube	Koge- /ildgrube	Oldtid	Bund af koge-grube. Ikke undersøgt. Fyld i fladen: Nedsivninger af trækulsnister.	
A370	Grube	Grube	Oldtid	Grube. Ikke undersøgt. Fyld i fladen: Gråbrunt let sandet ler.	
A371	Grube	Grube	Oldtid	Grube. Ikke undersøgt. Fyld i fladen: Gråbrunt let sandet ler.	
A372	Stolpehul	Stolpehul	Oldtid	Stolpehul. Ikke undersøgt. Fyld i fladen: Heterogent, gråbrunt til gråsort let sandet ler med trækulsnister.	
A373	Vandteknisk anlæg	Dræn	Udateret	Dræn. Ikke undersøgt. Fyld i fladen: Lyst brunt let sandet ler.	
A374	Vandteknisk anlæg	Dræn	Udateret	Dræn. Ikke undersøgt. Fyld i fladen: Forstyrret undergrund.	
A375	Vandteknisk anlæg	Dræn	Udateret	Dræn. Ikke undersøgt. Fyld i fladen: Lyst brunt let sandet ler.	
A376	Naturfænomene	Lavning	Udateret	Lavning med udsmidslag af koge-grubefyld. Ikke undersøgt. Fyld i fladen: Mørk gråbrunt let sandet ler med trækulsnister og brændte sten.	
A377	Kulturlag	Kulturlag/udvaskningslag	Oldtid	Kulturlag/udvaskningslag. Ikke undersøgt. Fyld i fladen: Meget heterogent, gråbrunt til lyst gråbrunt let sandet ler med trækulsnister og brændte sten. Muligvis bundene af flere nedpløjede	

Angivelse	Hovedgruppe	Undergruppe	Datering	Beskrivelse	Anlæg består af
				kogegruber og gruber. Meget diffus afgrænsning.	
A378	Vandteknisk anlæg	Dræn	Udateret	Dræn. Ikke undersøgt. Fyld i fladen: Muld let opblandet med undergrund.	
A379	Stolpehul	Stolpehul	Oldtid	Stolpehul. Ikke undersøgt. Fyld i fladen: Gråbrunt let sandet ler.	
A380	Vandteknisk anlæg	Dræn	Udateret	Dræn. Ikke undersøgt. Fyld i fladen: Lyst brunt let sandet ler.	
A381	Stolpehul	Stolpehul	Oldtid	Stolpehul. Ikke undersøgt. Fyld i fladen: Gråbrunt let sandet ler.	
A382	Stolpehul	Stolpehul	Oldtid	Stolpehul. Ikke undersøgt. Fyld i fladen: Gråbrunt let sandet ler.	
A383	Vandteknisk anlæg	Dræn	Udateret	Dræn. Ikke undersøgt. Fyld i fladen: Lyst brunt let sandet ler.	
A384	Vandteknisk anlæg	Dræn	Udateret	Dræn. Ikke undersøgt. Fyld i fladen: Lyst brunt let sandet ler.	
A385	Udgår	Ikke anvendt	Udateret	Nummer ikke anvendt. Samme dræn som A384.	
A386	Vandteknisk anlæg	Dræn	Udateret	Dræn. Ikke undersøgt. Fyld i fladen: Lyst brunt let sandet ler.	
A387	Grube	Grube	Oldtid	Grube. Ikke undersøgt. Fyld i fladen: Lyst gråbrunt let sandet ler med enkelte trækulsnister.	
A388	Vandteknisk anlæg	Dræn	Udateret	Dræn. Ikke undersøgt. Fyld i fladen: Forstyrret undergrund.	
A389	Udgår	Ikke anvendt	Udateret	Nummer ikke anvendt.	
A390	Stolpehul	Stolpehul	Oldtid	Stolpehul. Ikke undersøgt. Fyld i fladen: Gråsort let sandet ler med trækulsnister.	
A391	Stolpehul	Stolpehul	Oldtid	Stolpehul. Ikke undersøgt. Fyld i fladen: Gråsort let sandet ler med trækulsnister.	

Angivelse	Hovedgruppe	Undergruppe	Datering	Beskrivelse	Anlæg består af
A392	Grube	Koge- /ildgrube	Oldtid	Koge-grube. Ikke undersøgt. Fyld i fladen: Sort let sandet ler med trækulsnister og brændte sten.	
A393	Afgrænsning	Grøft	Oldtid	Grøft. Ikke undersøgt. Fyld i fladen: Lyst gråbrunt let sandet ler med enkelte trækulsnister.	
A394	Kulturlag	Kulturlag	Oldtid	Kulturlag. Ikke undersøgt. Fyld i fladen: Gråbrunt let sandet ler med enkelte trækulsnister og en del brændte sten.	
A395	Vandteknisk anlæg	Dræn	Udateret	Dræn. Ikke undersøgt. Fyld i fladen: Lyst brunt sandet ler.	
A396	Vandteknisk anlæg	Dræn	Udateret	Dræn. Ikke undersøgt. Fyld i fladen: Lyst brunt sandet ler.	
A397	Vandteknisk anlæg	Dræn	Udateret	Dræn. Ikke undersøgt. Fyld i fladen: Lyst brunt sandet ler.	
A398	Vandteknisk anlæg	Dræn	Udateret	Dræn. Ikke undersøgt. Fyld i fladen: Lyst brunt sandet ler.	
A399	Vandteknisk anlæg	Dræn	Udateret	Dræn. Ikke undersøgt. Fyld i fladen: Lyst brunt sandet ler.	
A400	Vandteknisk anlæg	Dræn	Udateret	Dræn. Ikke undersøgt. Fyld i fladen: Lyst brunt sandet ler.	
A401	Grube	Grube	Oldtid	Grube. Ikke undersøgt. Fyld i fladen: Sortgråt let sandet ler med enkelte trækulsnister.	
A402	Grube	Koge- /ildgrube	Oldtid	Koge-grube. Ikke undersøgt. Fyld i fladen: sort let sandet ler med trækulsnister.	
A403	Grube	Koge- /ildgrube	Oldtid	Bund af koge-grube. Ikke undersøgt. Fyld i fladen: Sort let sandet ler med trækulsnister og få brændte sten.	
A404	Vandteknisk anlæg	Dræn	Udateret	Dræn. Ikke undersøgt. Fyld i fladen: Lyst brunt sandet ler.	

Angivelse	Hovedgruppe	Undergruppe	Datering	Beskrivelse	Anlæg består af
A405	Vandteknisk anlæg	Dræn	Udateret	Dræn. Ikke undersøgt. Fyld i fladen: Lyst brunt sandet ler.	
A406	Stolpehul	Stolpehul	Oldtid	Stolpehul. Ikke undersøgt. Fyld i fladen: Gråbrunt let sandet ler med enkelte trækulsnister.	
A407	Vandteknisk anlæg	Dræn	Udateret	Dræn. Ikke undersøgt. Fyld i fladen: Muld let opblandet med undergrund.	
A408	Stolpehul	Stolpehul	Oldtid	Stolpehul. Ikke undersøgt. Fyld i fladen: Lyst gråbrunt let sandet ler.	
A409	Stolpehul	Stolpehul	Oldtid	Stolpehul. Ikke undersøgt. Fyld i fladen: Gråbrunt let sandet ler.	
A410	Grube	Grube	Oldtid	Grube. Ikke undersøgt. Fyld i fladen: Gråbrunt let sandet ler med enkelte trækulsnister.	
A411	Kulturlag	Kulturlag	Oldtid	Kulturlag. Ikke undersøgt. Fyld i fladen: Gråbrunt let sandet ler med enkelte trækulsnister.	
A412	Vandteknisk anlæg	Dræn	Udateret	Dræn. Ikke undersøgt. Fyld i fladen: Muld	
A413	Vandteknisk anlæg	Faskinedræn	Udateret	Faskinedræn. Ikke undersøgt. Fyld i fladen: Muld fyldt med sten.	
A414	Naturfænomene	Lavning	Udateret	Lavning. Ikke undersøgt. Fyld i fladen: Gråbrunt let sandet ler med enkelte trækulsnister.	
A415	Vandteknisk anlæg	Dræn	Udateret	Dræn. Ikke undersøgt. Fyld i fladen: Muld opblandet med undergrund.	
A416	Vandteknisk anlæg	Dræn	Udateret	Dræn. Ikke undersøgt. Fyld i fladen: Muld opblandet med undergrund.	
A417	Grube	Grube	Oldtid	Grube. Ikke undersøgt. Fyld i fladen: Gråbrunt let sandet ler med enkelte trækulsnister og en del sten.	

Angivelse	Hovedgruppe	Undergruppe	Datering	Beskrivelse	Anlæg består af
A418	Vandteknisk anlæg	Dræn	Udateret	Dræn. Ikke undersøgt. Fyld i fladen: Muld let opblandet med undergrund.	
A419	Vandteknisk anlæg	Dræn	Udateret	Dræn. Ikke undersøgt. Fyld i fladen: Lyst brunt let sandet ler.	
A420	Grube	Grube	Oldtid	Grube. Ikke undersøgt. Fyld i fladen: Heterogent, gråbrunt til lyst gråbrunt let sandet ler med enkelte trækulsnister.	
A421	Vandteknisk anlæg	Dræn	Udateret	Dræn. Ikke undersøgt. Fyld i fladen: Lyst brunt let sandet ler.	
A422	Vandteknisk anlæg	Dræn	Udateret	Dræn. Ikke undersøgt. Fyld i fladen: Muld	
A423	Vandteknisk anlæg	Dræn	Udateret	Dræn. Ikke undersøgt. Fyld i fladen: Muld	
A424	Vandteknisk anlæg	Dræn	Udateret	Dræn. Ikke undersøgt. Fyld i fladen: Lyst brunt let sandet ler.	
A425	Vandteknisk anlæg	Dræn	Udateret	Dræn. Ikke undersøgt. Fyld i fladen: Lyst brunt let sandet ler.	
A426	Vandteknisk anlæg	Dræn	Udateret	Dræn. Ikke undersøgt. Fyld i fladen: Lyst brunt let sandet ler.	
A427	Vandteknisk anlæg	Dræn	Udateret	Dræn. Ikke undersøgt. Fyld i fladen: Lyst brunt let sandet ler.	
A428	Afgrænsning	Grøft	Oldtid	Grøft. Ikke undersøgt. Fyld i fladen: Lyst gråbrunt let sandet ler med enkelte trækulsnister og lidt keramik.	
A429	Grube	Koge-/ildgrube	Oldtid	Koge-grube. Ikke undersøgt. Fyld i fladen: Gråsort let sandet ler med trækulsnister og brændte sten.	
A430	Vandteknisk anlæg	Dræn	Udateret	Dræn. Ikke undersøgt. Fyld i fladen: Lyst brunt let sandet ler.	
A431	Grube	Koge-/ildgrube	Oldtid	Koge-grube. Ikke undersøgt. Fyld i fladen: Gråbrunt let sandet ler med enkelte	

Angivelse	Hovedgruppe	Undergruppe	Datering	Beskrivelse	Anlæg består af
				trækulsnister og få brændte sten og med meget rødbrændt ler.	
A432	Grube	Grube	Oldtid	Grube. Ikke undersøgt. Fyld i fladen: Brungråt let sandet ler med enkelte trækulsnister	
A433	Vandteknisk anlæg	Dræn	Udateret	Dræn. Ikke undersøgt. Fyld i fladen: Lyst brunt let sandet ler.	
A434	Grube	Grube	Oldtid	Grube. Ikke undersøgt. Fyld i fladen: Gråbrunt let sandet ler med enkelte trækulsnister.	
A435	Stolpehul	Stolpehul?	Oldtid	Stolpehul? Ikke undersøgt. Fyld i fladen: Lyst gråbrunt let sandet ler.	
A436	Grube	Grube?	Oldtid	Grube? Ikke undersøgt. Fyld i fladen: Lyst gråbrunt let sandet ler	
A437	Vandteknisk anlæg	Dræn	Udateret	Dræn. Ikke undersøgt. Fyld i fladen: Lyst brunt let sandet ler.	
A438	Vandteknisk anlæg	Dræn	Udateret	Dræn. Ikke undersøgt. Fyld i fladen: Lyst brunt let sandet ler.	
A439	Grube	Grube	Oldtid	Grube. Ikke undersøgt. Fyld i fladen: Gråbrunt let sandet ler med enkelte trækulsnister	
A440	Vandteknisk anlæg	Dræn	Udateret	Dræn. Ikke undersøgt. Fyld i fladen: Lyst brunt let sandet ler.	
A441	Grube	Grube?	Oldtid	Grube? Ikke undersøgt. Fyld i fladen: Heterogent, gråbrunt til lyst gråbrunt let sandet ler med enkelte trækulsnister.	
A442	Vandteknisk anlæg	Dræn	Udateret	Dræn. Ikke undersøgt. Fyld i fladen: Lyst brunt let sandet ler.	
A443	Vandteknisk anlæg	Dræn	Udateret	Dræn. Ikke undersøgt. Fyld i fladen: Lyst brunt let sandet ler.	
A444	Vandteknisk anlæg	Dræn	Udateret	Dræn. Ikke undersøgt. Fyld i fladen: Lyst brunt let sandet ler.	

Angivelse	Hovedgruppe	Undergruppe	Datering	Beskrivelse	Anlæg består af
A445	Vandteknisk anlæg	Dræn	Udateret	Dræn. Ikke undersøgt. Fyld i fladen: Lyst brunt let sandet ler.	
A446	Stolpehul	Stolpehul	Oldtid	Stolpehul. Ikke undersøgt. Fyld i fladen: Gråbrunt let sandet ler med enkelte trækulsnister.	
A447	Stolpehul	Stolpehul	Oldtid	Stolpehul. Ikke undersøgt. Fyld i fladen: Gråbrunt let sandet ler med enkelte trækulsnister.	
A448	Grube	Koge-/ildgrube	Oldtid	Bund af kogegrube (ildsted?). Ikke undersøgt. Fyld i fladen: Trækulsnister i undergrund.	
A449	Stolpehul	Stolpehul	Oldtid	Stolpehul. Ikke undersøgt. Fyld i fladen: Heterogent, gråbrunt let sandet ler med enkelte trækulsnister og let opblandet med undergrund.	
A450	Stolpehul	Stolpehul	Oldtid	Stolpehul. Ikke undersøgt. Fyld i fladen: Gråbrunt let sandet ler med enkelte trækulsnister.	
A451	Grube	Grube?	Oldtid	Grube? Ikke undersøgt. Fyld i fladen: Heterogent, gråbrunt let sandet ler med enkelte trækulsnister og let opblandet med undergrund.	
A452	Stolpehul	Stolpehul?	Oldtid	Stolpehul? Ikke undersøgt. Fyld i fladen: Heterogent gråbrunt let sandet ler med enkelte trækulsnister og let opblandet med undergrund.	
A453	Vandteknisk anlæg	Dræn	Udateret	Dræn. Ikke undersøgt. Fyld i fladen: Muld opblandet med undergrund.	
A454	Kulturlag	Kulturlag	Oldtid	Kulturlag. Ikke undersøgt. Fyld i fladen: Gråbrunt let sandet ler med enkelte trækulsnister.	
A455	Vandteknisk anlæg	Dræn	Udateret	Dræn. Ikke undersøgt. Fyld i fladen: Muld let	

Angivelse	Hovedgruppe	Undergruppe	Datering	Beskrivelse	Anlæg består af
				opblandet med undergrund.	
A456	Stolpehul	Stolpehul	Oldtid	Stolpehul. Ikke undersøgt. Fyld i fladen: Gråbrunt let sandet ler med enkelte trækulsnister.	
A457	Grube	Grube	Oldtid	Grube. Ikke undersøgt. Fyld i fladen: Gråbrunt let sandet ler med enkelte trækulsnister.	
A458	Grube	Grube?	Oldtid	Grube? Ikke undersøgt. Fyld i fladen: Gråbrunt let sandet ler med trækulsnister. 2 stolpehuller?	
A459	Vandteknisk anlæg	Dræn	Udateret	Dræn. Ikke undersøgt. Fyld i fladen: Muld opblandet med undergrund.	
A460	Stolpehul	Stolpehul	Oldtid	Stolpehul. Ikke undersøgt. Fyld i fladen: Gråbrunt let sandet ler med enkelte trækulsnister.	
A461	Stolpehul	Stolpehul	Oldtid	Stolpehul. Ikke undersøgt. Fyld i fladen: Gråbrunt let sandet ler med enkelte trækulsnister.	
A462	Stolpehul	Stolpehul	Oldtid	Stolpehul. Ikke undersøgt. Fyld i fladen: Gråbrunt let sandet ler med enkelte trækulsnister.	
A463	Stolpehul	Stolpehul	Oldtid	Stolpehul. Ikke undersøgt. Fyld i fladen: Gråbrunt let sandet ler med enkelte trækulsnister.	
A464	Stolpehul	Stolpehul	Oldtid	Stolpehul. Ikke undersøgt. Fyld i fladen: Gråbrunt let sandet ler med enkelte trækulsnister.	
A465	Kulturlag	Kulturlag	Oldtid	Kulturlag. Ikke undersøgt. Fyld i fladen: Gråbrunt let sandet ler med enkelte trækulsnister.	
A466	Stolpehul	Stolpehul	Oldtid	Stolpehul. Ikke undersøgt. Fyld i fladen: Gråbrunt let sandet ler med enkelte trækulsnister.	

Angivelse	Hovedgruppe	Undergruppe	Datering	Beskrivelse	Anlæg består af
A467	Stolpehul	Stolpehul	Oldtid	Stolpehul. Ikke undersøgt. Fyld i fladen: Gråbrunt let sandet ler med enkelte trækulsnister.	
A468	Stolpehul	Stolpehul	Oldtid	Stolpehul. Ikke undersøgt. Fyld i fladen: Gråbrunt let sandet ler med enkelte trækulsnister.	
A469	Stolpehul	Stolpehul	Oldtid	Stolpehul. Ikke undersøgt. Fyld i fladen: Gråbrunt let sandet ler med enkelte trækulsnister.	
A470	Stolpehul	Stolpehul	Oldtid	Stolpehul. Ikke undersøgt. Fyld i fladen: Gråbrunt let sandet ler med enkelte trækulsnister.	
A471	Stolpehul	Stolpehul	Oldtid	Stolpehul. Ikke undersøgt. Fyld i fladen: Gråbrunt let sandet ler med enkelte trækulsnister.	
A472	Stolpehul	Stolpehul	Oldtid	Stolpehul. Ikke undersøgt. Fyld i fladen: Gråbrunt let sandet ler med enkelte trækulsnister.	
A473	Stolpehul	Stolpehul	Oldtid	Stolpehul. Ikke undersøgt. Fyld i fladen: Gråbrunt let sandet ler med enkelte trækulsnister.	
A474	Stolpehul	Stolpehul	Oldtid	Stolpehul. Ikke undersøgt. Fyld i fladen: Gråbrunt let sandet ler med enkelte trækulsnister.	
A475	Stolpehul	Stolpehul?	Oldtid	Stolpehul? Ikke undersøgt. Fyld i fladen: Gråbrunt let sandet ler med enkelte trækulsnister.	
A476	Grube	Grube	Oldtid	Grube. Ikke undersøgt. Fyld i fladen: Gråbrunt let sandet ler med enkelte trækulsnister.	
A477	Stolpehul	Stolpehul	Oldtid	Stolpehul. Ikke undersøgt. Fyld i fladen: Gråbrunt let sandet ler med enkelte trækulsnister.	
A478	Stolpehul	Stolpehul	Oldtid	Stolpehul. Ikke undersøgt. Fyld i fladen: Gråbrunt let sandet ler med enkelte trækulsnister.	

Angivelse	Hovedgruppe	Undergruppe	Datering	Beskrivelse	Anlæg består af
A479	Vandteknisk anlæg	Dræn	Udateret	Dræn. Ikke undersøgt. Fyld i fladen: Muld let opblandet med undergrund.	
A480	Vandteknisk anlæg	Dræn	Udateret	Dræn. Ikke undersøgt. Fyld i fladen: Muld let opblandet med undergrund.	
A481	Vandteknisk anlæg	Dræn	Udateret	Dræn. Ikke undersøgt. Fyld i fladen: Muld let opblandet med undergrund.	
A482	Vandteknisk anlæg	Dræn	Udateret	Dræn. Ikke undersøgt. Fyld i fladen: Muld let opblandet med undergrund.	
A483	Stolpehul	Stolpehul?	Oldtid	Stolpehul? (Bund af kogegrube?). Ikke undersøgt. Fyld i fladen: Gråsort let sandet ler med trækulsnister.	
A484	Grube	Grube	Oldtid	Grube. Ikke undersøgt. Fyld i fladen: Gråbrunt let sandet ler med enkelte trækulsnister.	
A485	Vandteknisk anlæg	Dræn	Udateret	Dræn. Ikke undersøgt. Fyld i fladen: Muld let opblandet med undergrund.	
A486	Stolpehul	Stolpehul	Oldtid	Stolpehul. Ikke undersøgt. Fyld i fladen: Gråbrunt let sandet ler med enkelte trækulsnister.	
A487	Grube	Grube	Oldtid	Grube. Ikke undersøgt. Fyld i fladen: Gråbrunt let sandet ler med enkelte trækulsnister.	
A488	Stolpehul	Stolpehul	Oldtid	Stolpehul. Ikke undersøgt. Fyld i fladen: Mørk gråbrunt let sandet ler med enkelte trækulsnister.	
A489	Stolpehul	Stolpehul	Oldtid	Stolpehul. Ikke undersøgt. Fyld i fladen: Gråbrunt let sandet ler med enkelte trækulsnister.	
A490	Stolpehul	Stolpehul	Oldtid	Stolpehul. Ikke undersøgt. Fyld i fladen: Gråbrunt let	

Angivelse	Hovedgruppe	Undergruppe	Datering	Beskrivelse	Anlæg består af
				sandet ler med enkelte trækulsnister.	
A491	Grube	Grube	Oldtid	Grube. Ikke undersøgt. Fyld i fladen: Mørk gråbrunt let sandet ler med trækulsnister og lidt brændt ler.	
A492	Grube	Grube	Oldtid	Grube. Ikke undersøgt. Fyld i fladen: Mørk gråbrunt let sandet ler med trækulsnister og lidt brændt ler.	
A493	Grube	Grube	Oldtid	Grube. Ikke undersøgt. Fyld i fladen: Gråbrunt let sandet ler.	
A494	Stolpehul	Stolpehul	Oldtid	Stolpehul. Ikke undersøgt. Fyld i fladen: Gråbrunt let sandet ler med enkelte trækulsnister.	
A495	Stolpehul	Stolpehul	Oldtid	Stolpehul. Ikke undersøgt. Fyld i fladen: Gråbrunt let sandet ler med enkelte trækulsnister.	
A496	Stolpehul	Stolpehul	Oldtid	Stolpehul. Ikke undersøgt. Fyld i fladen: Gråbrunt let sandet ler med enkelte trækulsnister.	
A497	Stolpehul	Stolpehul	Oldtid	Stolpehul. Ikke undersøgt. Fyld i fladen: Gråbrunt let sandet ler med enkelte trækulsnister.	
A498	Stolpehul	Stolpehul	Oldtid	Stolpehul. Ikke undersøgt. Fyld i fladen: Gråbrunt let sandet ler med enkelte trækulsnister.	
A499	Stolpehul	Stolpehul	Oldtid	Stolpehul. Ikke undersøgt. Fyld i fladen: Gråbrunt let sandet ler med enkelte trækulsnister.	
A500	Stolpehul	Stolpehul	Oldtid	Stolpehul. Ikke undersøgt. Fyld i fladen: Gråbrunt let sandet ler med enkelte trækulsnister.	
A501	Stolpehul	Stolpehul	Oldtid	Stolpehul. Ikke undersøgt. Fyld i fladen: Gråbrunt let sandet ler med enkelte trækulsnister.	

Angivelse	Hovedgruppe	Undergruppe	Datering	Beskrivelse	Anlæg består af
A502	Stolpehul	Stolpehul	Oldtid	Stolpehul. Ikke undersøgt. Fyld i fladen: Gråbrunt let sandet ler med enkelte trækulsnister.	
A503	Stolpehul	Stolpehul	Oldtid	Stolpehul. Ikke undersøgt. Fyld i fladen: Gråbrunt let sandet ler med enkelte trækulsnister.	
A504	Stolpehul	Stolpehul	Oldtid	Stolpehul. Ikke undersøgt. Fyld i fladen: Gråbrunt let sandet ler med enkelte trækulsnister.	
A505	Stolpehul	Stolpehul	Oldtid	Stolpehul. Ikke undersøgt. Fyld i fladen: Gråbrunt let sandet ler med enkelte trækulsnister.	
A506	Stolpehul	Stolpehul	Oldtid	Stolpehul. Ikke undersøgt. Fyld i fladen: Gråbrunt let sandet ler med enkelte trækulsnister.	
A507	Stolpehul	Stolpehul	Oldtid	Stolpehul. Ikke undersøgt. Fyld i fladen: Gråbrunt let sandet ler med enkelte trækulsnister.	
A508	Stolpehul	Stolpehul	Oldtid	Stolpehul. Ikke undersøgt. Fyld i fladen: Gråbrunt let sandet ler med enkelte trækulsnister.	
A509	Vandteknisk anlæg	Dræn	Udateret	Dræn. Ikke undersøgt. Fyld i fladen: Lyst brunt let sandet ler.	
A510	Stolpehul	Stolpehul	Oldtid	Stolpehul. Ikke undersøgt. Fyld i fladen: Gråbrunt let sandet ler med enkelte trækulsnister.	
A511	Stolpehul	Stolpehul	Oldtid	Stolpehul. Ikke undersøgt. Fyld i fladen: Gråbrunt let sandet ler med enkelte trækulsnister.	
A512	Recent forstyrrelse	Recent forstyrrelse	Udateret	Recent nedgravning. Ikke undersøgt. Fyld i fladen: Muld	
A513	Naturfænomen	Lavning	Udateret	Lavning. Ikke undersøgt. Fyld i fladen: Lyst gråbrunt let sandet ler med enkelte trækulsnister.	

Angivelse	Hovedgruppe	Undergruppe	Datering	Beskrivelse	Anlæg består af
A514	Vandteknisk anlæg	Dræn	Udateret	Dræn. Ikke undersøgt. Fyld i fladen: Lyst brunt let sandet ler.	
A515	Vandteknisk anlæg	Dræn	Udateret	Dræn. Ikke undersøgt. Fyld i fladen: Lyst brunt let sandet ler.	
A516	Kulturlag	Kulturlag	Oldtid	Kulturlag. Ikke undersøgt. Fyld i fladen: Gråbrunt let sandet ler med enkelte trækulsnister. 1 afslag.	
A517	Stolpehul	Stolpehul?	Oldtid	Stolpehul? Ikke undersøgt. Fyld i fladen: Heterogent, lyst gråbrunt let sandet ler med enkelte trækulsnister og opblandet med undergrund.	
A518	Stolpehul	Stolpehul	Oldtid	Stolpehul. Ikke undersøgt. Fyld i fladen: Gråbrunt let sandet ler med enkelte trækulsnister.	
A519	Stolpehul	Stolpehul	Oldtid	Stolpehul. Ikke undersøgt. Fyld i fladen: Gråbrunt let sandet ler med enkelte trækulsnister.	
A520	Stolpehul	Stolpehul?	Oldtid	Stolpehul? Ikke undersøgt. Fyld i fladen: Heterogent, lyst gråbrunt let sandet ler med enkelte trækulsnister og opblandet med undergrund.	
A521	Vandteknisk anlæg	Dræn	Udateret	Dræn. Ikke undersøgt. Fyld i fladen: Undergrund opblandet med muld.	
A522	Vandteknisk anlæg	Dræn	Udateret	Dræn. Ikke undersøgt. Fyld i fladen: Lyst brunt let sandet ler.	
A523	Stolpehul	Stolpehul	Oldtid	Stolpehul. Ikke undersøgt. Fyld i fladen: Gråbrunt let sandet ler med enkelte trækulsnister.	
A524	Stolpehul	Stolpehul	Oldtid	Stolpehul. Ikke undersøgt. Fyld i fladen: Gråbrunt let sandet ler med enkelte trækulsnister og få brændte sten.	
A525	Grube	Grube	Oldtid	Grube. Ikke undersøgt. Fyld i fladen: Gråbrunt let	

Angivelse	Hovedgruppe	Undergruppe	Datering	Beskrivelse	Anlæg består af
				sandet ler med enkelte trækulsnister.	
A526	Stolpehul	Stolpehul	Oldtid	Stolpehul. Ikke undersøgt. Fyld i fladen: Gråbrunt let sandet ler med enkelte trækulsnister.	
A527	Stolpehul	Stolpehul	Oldtid	Stolpehul. Ikke undersøgt. Fyld i fladen: Gråbrunt let sandet ler med enkelte trækulsnister og få brændte sten.	
A528	Stolpehul	Stolpehul	Oldtid	Stolpehul. Ikke undersøgt. Fyld i fladen: Gråbrunt let sandet ler med enkelte trækulsnister og få brændte sten.	
A529	Stolpehul	Stolpehul	Oldtid	Stolpehul. Ikke undersøgt. Fyld i fladen: Gråbrunt let sandet ler med enkelte trækulsnister og få brændte sten.	
A530	Stolpehul	Stolpehul	Oldtid	Stolpehul. Ikke undersøgt. Fyld i fladen: Gråbrunt let sandet ler med enkelte trækulsnister.	
A531	Stolpehul	Stolpehul	Oldtid	Stolpehul. Ikke undersøgt. Fyld i fladen: Gråbrunt let sandet ler med enkelte trækulsnister og få brændte sten.	
A532	Stolpehul	Stolpehul	Oldtid	Stolpehul. Ikke undersøgt. Fyld i fladen: Gråbrunt let sandet ler med enkelte trækulsnister.	
A533	Grube	Grube	Oldtid	Grube. Ikke undersøgt. Fyld i fladen: Lyst gråbrunt let sandet ler med enkelte trækulsnister.	
A534	Stolpehul	Stolpehul	Oldtid	Stolpehul. Ikke undersøgt. Fyld i fladen: Gråbrunt let sandet ler med enkelte trækulsnister.	
A535	Stolpehul	Stolpehul	Oldtid	Stolpehul. Ikke undersøgt. Fyld i fladen: Gråbrunt let sandet ler med enkelte trækulsnister og få brændte sten.	

Angivelse	Hovedgruppe	Undergruppe	Datering	Beskrivelse	Anlæg består af
A536	Stolpehul	Stolpehul	Oldtid	Stolpehul. Ikke undersøgt. Fyld i fladen: Lyst gråbrunt let sandet ler med enkelte trækulsnister.	
A537	Stolpehul	Stolpehul	Oldtid	Stolpehul. Ikke undersøgt. Fyld i fladen: Lyst gråbrunt let sandet ler med enkelte trækulsnister.	
A538	Stolpehul	Stolpehul	Oldtid	Stolpehul. Ikke undersøgt. Fyld i fladen: Lyst gråbrunt let sandet ler med enkelte trækulsnister.	
A539	Stolpehul	Stolpehul	Oldtid	Stolpehul. Ikke undersøgt. Fyld i fladen: Gråbrunt let sandet ler med enkelte trækulsnister og få brændte sten.	
A540	Stolpehul	Stolpehul?	Oldtid	Stolpehul? Ikke undersøgt. Fyld i fladen: Heterogent, lyst gråbrunt let sandet ler med enkelte trækulsnister og opblandet med undergrund.	
A541	Stolpehul	Stolpehul	Oldtid	Stolpehul. Ikke undersøgt. Fyld i fladen: Gråbrunt let sandet ler med enkelte trækulsnister.	
A542	Stolpehul	Stolpehul?	Oldtid	Stolpehul? Ikke undersøgt. Fyld i fladen: Meget heterogent, lyst gråbrunt let sandet ler opblandet med undergrund.	
A543	Grube	Grube	Oldtid	Grube. Ikke undersøgt. Fyld i fladen: Gråbrunt let sandet ler med enkelte trækulsnister.	
A544	Vandteknisk anlæg	Dræn	Udateret	Dræn. Ikke undersøgt. Fyld i fladen: Lyst brunt let sandet ler.	
A545	Vandteknisk anlæg	Dræn	Udateret	Dræn. Ikke undersøgt. Fyld i fladen: Muld opblandet med undergrund.	
A546	Stolpehul	Stolpehul	Oldtid	Stolpehul. Ikke undersøgt. Fyld i fladen: Gråbrunt let sandet ler med enkelte trækulsnister og få brændte sten.	

Angivelse	Hovedgruppe	Undergruppe	Datering	Beskrivelse	Anlæg består af
A547	Vandteknisk anlæg	Dræn	Udateret	Dræn. Ikke undersøgt. Fyld i fladen: Undergrund opblandet med muld.	
A548	Grube	Grube/stolpe hul	Oldtid	Grube/stolpehul. Ikke undersøgt. Fyld i fladen: Heterogent, lyst gråbrunt let sandet ler med enkelte trækulsnister og opblandet med undergrund.	
A549	Grube	Grube	Oldtid	Grube. Ikke undersøgt. Fyld i fladen: Gråbrunt let sandet ler med enkelte trækulsnister.	
A550	Stolpehul	Stolpehul	Oldtid	Stolpehul. Ikke undersøgt. Fyld i fladen: Gråbrunt let sandet ler med enkelte trækulsnister.	
A551	Stolpehul	Stolpehul	Oldtid	Stolpehul. Ikke undersøgt. Fyld i fladen: Gråbrunt let sandet ler med enkelte trækulsnister.	
A552	Kulturlag	Kulturlag	Oldtid	Kulturlag. Ikke undersøgt. Fyld i fladen: Gråbrunt let sandet ler med enkelte trækulsnister.	
A553	Stolpehul	Stolpehul	Oldtid	Stolpehul. Ikke undersøgt. Fyld i fladen: Gråbrunt let sandet ler med enkelte trækulsnister.	
A554	Stolpehul	Stolpehul	Oldtid	Stolpehul. Ikke undersøgt. Fyld i fladen: Gråbrunt let sandet ler med enkelte trækulsnister.	
A555	Stolpehul	Stolpehul	Oldtid	Stolpehul. Ikke undersøgt. Fyld i fladen: Gråbrunt let sandet ler med enkelte trækulsnister.	
A556	Stolpehul	Stolpehul	Oldtid	Stolpehul. Ikke undersøgt. Fyld i fladen: Gråbrunt let sandet ler med enkelte trækulsnister.	
A557	Stolpehul	Stolpehul	Oldtid	Stolpehul. Ikke undersøgt. Fyld i fladen: Gråbrunt let sandet ler med enkelte trækulsnister.	
A558	Stolpehul	Stolpehul	Oldtid	Stolpehul. Ikke undersøgt. Fyld i fladen: Gråbrunt let	

Angivelse	Hovedgruppe	Undergruppe	Datering	Beskrivelse	Anlæg består af
				sandet ler med enkelte trækulsnister.	
A559	Stolpehul	Stolpehul	Oldtid	Stolpehul. Ikke undersøgt. Fyld i fladen: Gråbrunt let sandet ler med enkelte trækulsnister.	
A560	Stolpehul	Stolpehul	Oldtid	Stolpehul. Ikke undersøgt. Fyld i fladen: Gråbrunt let sandet ler med enkelte trækulsnister.	
A561	Stolpehul	Stolpehul	Oldtid	Stolpehul. Ikke undersøgt. Fyld i fladen: Gråbrunt let sandet ler med enkelte trækulsnister.	
A562	Stolpehul	Stolpehul	Oldtid	Stolpehul. Ikke undersøgt. Fyld i fladen: Gråbrunt let sandet ler med enkelte trækulsnister.	
A563	Stolpehul	Stolpehul	Oldtid	Stolpehul. Ikke undersøgt. Fyld i fladen: Gråbrunt let sandet ler med enkelte trækulsnister samt rødbrændt ler.	
A564	Stolpehul	Stolpehul?	Oldtid	Stolpehul? Ikke undersøgt. Fyld i fladen: Mørk gråbrunt let sandet ler med trækulsnister. Ligger i et grumset kulturjordslag og er svær at erkende. Ligger i A566.	
A565	Stolpehul	Stolpehul?	Oldtid	Stolpehul? Ikke undersøgt. Fyld i fladen: Mørk gråbrunt let sandet ler med trækulsnister. Ligger i et grumset kulturjordslag og er svær at erkende. Ligger i A566.	
A566	Kulturlag	Kulturlag	Oldtid	Kulturlag. Ikke undersøgt. Fyld i fladen: Gråbrunt til brungråt let sandet ler med enkelte trækulsnister.	
A567	Stolpehul	Stolpehul	Oldtid	Stolpehul. Ikke undersøgt. Fyld i fladen: Mørk gråbrunt til sort let sandet ler med trækulsnister. Ligger i et grumset kulturjordslag og er svær at erkende. Ligger i A566	

Angivelse	Hovedgruppe	Undergruppe	Datering	Beskrivelse	Anlæg består af
A568	Afgrænsning	Grøft	Oldtid	Grøft. Ikke undersøgt. Fyld i fladen: Mørk gråbrunt let sandet ler med enkelte trækulsnister.	
A569	Stolpehul	Stolpehul	Oldtid	Stolpehul. Ikke undersøgt. Fyld i fladen: Mørk gråbrunt let sandet ler med enkelte trækulsnister.	
A570	Stolpehul	Stolpehul	Oldtid	Stolpehul. Ikke undersøgt. Fyld i fladen: Mørk gråbrunt let sandet ler med enkelte trækulsnister.	
A571	Stolpehul	Stolpehul	Oldtid	Stolpehul. Ikke undersøgt. Fyld i fladen: Mørk gråbrunt let sandet ler med enkelte trækulsnister. Del af væggrøft?	
A572	Stolpehul	Stolpehul	Oldtid	Stolpehul. Ikke undersøgt. Fyld i fladen: Gråbrunt let sandet ler med enkelte trækulsnister. Del af væggrøft?	
A573	Stolpehul	Stolpehul	Oldtid	Stolpehul. Ikke undersøgt. Fyld i fladen: Gråbrunt let sandet ler med enkelte trækulsnister. Del af væggrøft?	
A574	Stolpehul	Stolpehul	Oldtid	Stolpehul. Ikke undersøgt. Fyld i fladen: Gråbrunt let sandet ler med enkelte trækulsnister.	
A575	Kulturlag	Kulturlag?	Oldtid	Kulturlag? Ikke undersøgt. Fyld i fladen: Muligvis bund af muldlaget. Mørk gråbrunt til brunt let sandet ler med trækulsnister og brændte sten.	
A576	Grube	Koge-/ildgrube	Oldtid	Bund af koge-grube. Ikke undersøgt. Fyld i fladen: Mørk gråbrunt til brunt let sandet ler med trækulsnister og brændte sten.	
A577	Grube	Koge-/ildgrube	Oldtid	Bund af koge-grube. Ikke undersøgt. Fyld i fladen: Mørk gråbrunt til brunt let sandet	

Angivelse	Hovedgruppe	Undergruppe	Datering	Beskrivelse	Anlæg består af
				ler med trækulsnister og brændte sten.	
A578	Grube	Koge-/ildgrube	Oldtid	Bund af kogegrube. Ikke undersøgt. Fyld i fladen: Mørk gråbrunt til brunt let sandet ler med trækulsnister og brændte sten.	
A579	Grube	Koge-/ildgrube	Oldtid	Bund af kogegrube. Ikke undersøgt. Fyld i fladen: Mørk gråbrunt til brunt let sandet ler med trækulsnister og brændte sten.	
A580	Vandteknisk anlæg	Dræn	Udateret	Dræn. Ikke undersøgt. Fyld i fladen: Mørk gråbrunt til brunt let sandet ler opblandet med undergrund.	
A581	Grube	Grube	Oldtid	Grube. Ikke undersøgt. Fyld i fladen: Mørk gråbrunt let sandet ler med enkelte trækulsnister og få brændte sten.	
A582	Grube	Grube	Oldtid	Grube. Ikke undersøgt. Fyld i fladen: Mørk gråbrunt let sandet ler med enkelte trækulsnister og få brændte sten.	
A583	Grube	Grube	Oldtid	Grube. Ikke undersøgt. Fyld i fladen: Mørk gråbrunt let sandet ler med enkelte trækulsnister og få brændte sten.	
A584	Vandteknisk anlæg	Dræn	Udateret	Dræn. Ikke undersøgt. Fyld i fladen: Lyst brunt let sandet ler.	
A585	Vandteknisk anlæg	Dræn	Udateret	Dræn. Ikke undersøgt. Fyld i fladen: Lyst brunt let sandet ler.	
A586	Stolpehul	Stolpehul	Oldtid	Stolpehul. Ikke undersøgt. Fyld i fladen: Gråbrunt let sandet ler med enkelte trækulsnister.	
A587	Stolpehul	Stolpehul	Oldtid	Stolpehul. Ikke undersøgt. Fyld i fladen: Gråbrunt let sandet ler med enkelte trækulsnister.	

Angivelse	Hovedgruppe	Undergruppe	Datering	Beskrivelse	Anlæg består af
A588	Stolpehul	Stolpehul	Oldtid	Stolpehul. Ikke undersøgt. Fyld i fladen: Gråbrunt let sandet ler med enkelte trækulsnister.	
A589	Stolpehul	Stolpehul	Oldtid	Stolpehul. Ikke undersøgt. Fyld i fladen: Gråbrunt let sandet ler med enkelte trækulsnister.	
A590	Stolpehul	Stolpehul	Oldtid	Stolpehul. Ikke undersøgt. Fyld i fladen: Gråbrunt let sandet ler med enkelte trækulsnister.	
A591	Vandteknisk anlæg	Dræn	Udateret	Dræn. Ikke undersøgt. Fyld i fladen: Muld opblandet med undergrund.	
A592	Stolpehul	Stolpehul	Oldtid	Stolpehul. Ikke undersøgt. Fyld i fladen: Gråbrunt let sandet ler med enkelte trækulsnister.	
A593	Stolpehul	Stolpehul	Oldtid	Stolpehul. Ikke undersøgt. Fyld i fladen: Gråbrunt let sandet ler med enkelte trækulsnister og få brændte sten.	
A594	Stolpehul	Stolpehul	Oldtid	Stolpehul. Ikke undersøgt. Fyld i fladen: Gråbrunt let sandet ler med enkelte trækulsnister.	
A595	Stolpehul	Stolpehul	Oldtid	Stolpehul. Ikke undersøgt. Fyld i fladen: Gråbrunt let sandet ler med enkelte trækulsnister og få brændte sten.	
A596	Afgrænsning	Grøft	Oldtid	Grøft. Ikke undersøgt. Fyld i fladen: Lyst gråbrunt let sandet ler med enkelte trækulsnister.	
A597	Grube	Koge-/ildgrube	Oldtid	Bund af koge-grube. Ikke undersøgt. Fyld i fladen: Nister af trækul og brændte sten i undergrund.	
A598	Stolpehul	Stolpehul?	Oldtid	Stolpehul? Ikke undersøgt. Fyld i fladen: Heterogent, gråbrunt let sandet ler med enkelte trækulsnister og	

Angivelse	Hovedgruppe	Undergruppe	Datering	Beskrivelse	Anlæg består af
				opblandet med undergrund.	
A599	Stolpehul	Stolpehul	Oldtid	Stolpehul. Ikke undersøgt. Fyld i fladen: Gråbrunt let sandet ler med enkelte trækulsnister.	
A600	Stolpehul	Stolpehul	Oldtid	Stolpehul. Ikke undersøgt. Fyld i fladen: Gråbrunt let sandet ler med enkelte trækulsnister.	
A601	Stolpehul	Stolpehul	Oldtid	Stolpehul. Ikke undersøgt. Fyld i fladen: Gråbrunt let sandet ler med enkelte trækulsnister.	
A602	Stolpehul	Stolpehul	Oldtid	Stolpehul. Ikke undersøgt. Fyld i fladen: Gråbrunt let sandet ler.	
A603	Grube	Grube	Oldtid	Grube. Ikke undersøgt. Fyld i fladen: Gråbrunt let sandet ler med enkelte trækulsnister.	
A604	Stolpehul	Stolpehul	Oldtid	Stolpehul. Ikke undersøgt. Fyld i fladen: Mørk gråbrunt let sandet ler med trækulsnister.	
A605	Stolpehul	Stolpehul?	Oldtid	Stolpehul? Ikke undersøgt. Fyld i fladen: Lyst gråbrunt let sandet ler med enkelte trækulsnister.	
A606	Stolpehul	Stolpehul	Oldtid	Stolpehul. Ikke undersøgt. Fyld i fladen: Gråbrunt let sandet ler med enkelte trækulsnister.	
A607	Stolpehul	Stolpehul	Oldtid	Stolpehul. Ikke undersøgt. Fyld i fladen: Mørk gråbrunt let sandet ler med trækulsnister.	
A608	Vandteknisk anlæg	Dræn	Udateret	Dræn. Ikke undersøgt. Fyld i fladen: Lyst brunt let sandet ler.	
A609	Vandteknisk anlæg	Dræn	Udateret	Dræn. Ikke undersøgt. Fyld i fladen: Muld opblandet med undergrund.	
A610	Stolpehul	Stolpehul	Oldtid	Stolpehul. Ikke undersøgt. Fyld i fladen: Mørk gråbrunt let sandet ler med enkelte trækulsnister.	

Angivelse	Hovedgruppe	Undergruppe	Datering	Beskrivelse	Anlæg består af
A611	Vandteknisk anlæg	Dræn	Udateret	Dræn. Ikke undersøgt. Fyld i fladen: Lyst brunt let sandet ler.	
A612	Stolpehul	Stolpehul	Oldtid	Stolpehul. Ikke undersøgt. Fyld i fladen: Gråbrunt let sandet ler med enkelte trækulsnister.	
A613	Vandteknisk anlæg	Dræn	Udateret	Dræn. Ikke undersøgt. Fyld i fladen: Muld opblandet med undergrund.	
A614	Recent forstyrrelse	Recent forstyrrelse	Udateret	Recent nedgravning. Ikke undersøgt. Fyld i fladen: Lyst brunt til brungråt let sandet ler.	
A615	Vandteknisk anlæg	Dræn	Udateret	Dræn. Ikke undersøgt. Fyld i fladen: Muld opblandet med undergrund.	
A616	Stolpehul	Stolpehul	Oldtid	Stolpehul. Ikke undersøgt. Fyld i fladen: Gråbrunt let sandet ler med enkelte trækulsnister.	
A617	Stolpehul	Stolpehul	Oldtid	Stolpehul. Ikke undersøgt. Fyld i fladen: Gråbrunt let sandet ler med enkelte trækulsnister og få brændte sten.	
A618	Vandteknisk anlæg	Dræn	Udateret	Dræn. Ikke undersøgt. Fyld i fladen: Lyst brunt let sandet ler.	
A619	Stolpehul	Stolpehul	Oldtid	Stolpehul. Ikke undersøgt. Fyld i fladen: Gråbrunt let sandet ler med enkelte trækulsnister og få brændte sten.	
A620	Stolpehul	Stolpehul	Oldtid	Stolpehul. Ikke undersøgt. Fyld i fladen: Gråbrunt let sandet ler med enkelte trækulsnister.	
A621	Grube	Koge-/ildgrube	Oldtid	Koge-grube. Ikke undersøgt. Fyld i fladen: Mørk gråbrunt let sandet ler med trækulsnister og brændte sten.	
A622	Stolpehul	Stolpehul	Oldtid	Stolpehul. Ikke undersøgt. Fyld i fladen: Gråbrunt let	

Angivelse	Hovedgruppe	Undergruppe	Datering	Beskrivelse	Anlæg består af
				sandet ler med enkelte trækulsnister.	
A623	Afgrænsning	Grøft	Oldtid	Grøft. Ikke undersøgt. Fyld i fladen: Gråbrunt let sandet ler med enkelte trækulsnister og få brændte sten.	
A624	Stolpehul	Stolpehul	Oldtid	Stolpehul. Ikke undersøgt. Fyld i fladen: Gråbrunt let sandet ler med enkelte trækulsnister.	
A625	Stolpehul	Stolpehul	Oldtid	Stolpehul. Ikke undersøgt. Fyld i fladen: Gråbrunt let sandet ler med enkelte trækulsnister.	
A626	Vandteknisk anlæg	Dræn	Udateret	Dræn. Ikke undersøgt. Fyld i fladen: Lyst brunt let sandet ler.	
A627	Grube	Koge-/ildgrube	Oldtid	Bund af kogegrube. Ikke undersøgt. Fyld i fladen: Sortgråt let sandet ler med trækulsnister og rødbrændt undergrund.	
A628	Vandteknisk anlæg	Dræn	Udateret	Dræn. Ikke undersøgt. Fyld i fladen: Muld opblandet med undergrund.	
A629	Grube	Koge-/ildgrube	Oldtid	Bund af kogegrube. Ikke undersøgt. Fyld i fladen: Trækulsnister i undergrund.	
A630	Vandteknisk anlæg	Dræn	Udateret	Dræn. Ikke undersøgt. Fyld i fladen: Muld opblandet med undergrund.	
A631	Stolpehul	Stolpehul	Oldtid	Stolpehul. Ikke undersøgt. Fyld i fladen: Gråbrunt let sandet ler med enkelte trækulsnister.	
A632	Stolpehul	Stolpehul	Oldtid	Stolpehul. Ikke undersøgt. Fyld i fladen: Heterogent, gråbrunt let sandet ler med enkelte trækulsnister og let opblandet med undergrund.	

Angivelse	Hovedgruppe	Undergruppe	Datering	Beskrivelse	Anlæg består af
A633	Naturfænomene	Lavning/udvaskning	Udateret	Lavning/udvaskning. Ikke undersøgt. Fyld i fladen: Lavning med udsmidslag. Der er ikke gravet i bund, så der er muld i toppen, men det er mørk gråbrunt let sandet ler med trækulsnister, og brændte sten ses i gennem mulden.	
A634	Vandteknisk anlæg	Dræn	Udateret	Dræn. Ikke undersøgt. Fyld i fladen: Lyst brunt let sandet ler.	
A635	Vandteknisk anlæg	Dræn	Udateret	Dræn. Ikke undersøgt. Fyld i fladen: Undergrund let opblandet med muld.	
A636	Kulturlag	Kulturlag	Oldtid	Kulturlag. Ikke undersøgt. Fyld i fladen: Lavning med udsmidslag. Der er ikke gravet i bund så der er muld i toppen, men det er mørk gråbrunt let sandet ler med trækulsnister, og brændte sten ses i gennem mulden.	
A637	Vandteknisk anlæg	Dræn	Udateret	Dræn. Ikke undersøgt. Fyld i fladen: Lyst brunt let sandet ler.	
A638	Vandteknisk anlæg	Dræn	Udateret	Dræn. Ikke undersøgt. Fyld i fladen: Undergrund let opblandet med muld.	
A639	Vandteknisk anlæg	Dræn	Udateret	Dræn. Ikke undersøgt. Fyld i fladen: Muld opblandet med undergrund.	
A640	Vandteknisk anlæg	Dræn	Udateret	Dræn. Ikke undersøgt. Fyld i fladen: Muld	
A641	Vandteknisk anlæg	Dræn	Udateret	Dræn. Ikke undersøgt. Fyld i fladen: Muld.	
A642	Vandteknisk anlæg	Dræn	Udateret	Dræn. Ikke undersøgt. Fyld i fladen: Muld opblandet med undergrund.	
A643	Stolpehul	Stolpehul	Oldtid	Stolpehul. Ikke undersøgt. Fyld i fladen: Gråbrunt let sandet ler med enkelte trækulsnister.	

Angivelse	Hovedgruppe	Undergruppe	Datering	Beskrivelse	Anlæg består af
A644	Stolpehul	Stolpehul?	Oldtid	Stolpehul? Ikke undersøgt. Fyld i fladen: Gråbrunt let sandet ler med enkelte trækulsnister.	
A645	Grube	Grube	Oldtid	Grube. Ikke undersøgt. Fyld i fladen: Gråbrunt let sandet ler med enkelte trækulsnister og med små stykker keramik.	
A646	Grube	Grube	Oldtid	Grube med stolpehuller? Ikke undersøgt. Fyld i fladen: Lyst gråbrunt let sandet ler med enkelte trækulsnister.	
A647	Stolpehul	Stolpehul	Oldtid	Stolpehul. Ikke undersøgt. Fyld i fladen: Gråbrunt let sandet ler med enkelte trækulsnister.	
A648	Stolpehul	Stolpehul	Oldtid	Stolpehul. Ikke undersøgt. Fyld i fladen: Forstyrre af dyregang. Gråbrunt let sandet ler med enkelte trækulsnister.	
A649	Stolpehul	Stolpehul	Oldtid	Stolpehul. Ikke undersøgt. Fyld i fladen: Gråbrunt let sandet ler med enkelte trækulsnister.	
A650	Stolpehul	Stolpehul	Oldtid	Stolpehul. Ikke undersøgt. Fyld i fladen: Gråbrunt let sandet ler med enkelte trækulsnister.	
A651	Grube	Grube	Oldtid	Grube. Ikke undersøgt. Fyld i fladen: Lyst gråbrunt let sandet ler med enkelte trækulsnister.	
A652	Grube	Grube	Oldtid	Grube. Ikke undersøgt. Fyld i fladen: Lyst gråbrunt let sandet ler med enkelte trækulsnister.	
A653	Vandteknisk anlæg	Dræn	Udateret	Dræn. Ikke undersøgt. Fyld i fladen: Muld opblandet med undergrund.	
A654	Grube	Grube	Oldtid	Grube. Ikke undersøgt. Fyld i fladen: Gråbrunt let sandet ler med nister af trækul og brændt ler og brændte sten.	

Angivelse	Hovedgruppe	Undergruppe	Datering	Beskrivelse	Anlæg består af
A655	Grube	Koge- /ildgrube	Oldtid	Bund af kogegrube. Ikke undersøgt. Fyld i fladen: Ødelagt af dræn og plov. Nister af trækul og brændte sten.	
A656	Stolpehul	Stolpehul	Oldtid	Stolpehul. Ikke undersøgt. Fyld i fladen: Gråbrunt let sandet ler med enkelte trækulsnister.	
A657	Vandteknisk anlæg	Dræn	Udateret	Dræn. Ikke undersøgt. Fyld i fladen: Muld opblandet med undergrund.	
A658	Vandteknisk anlæg	Dræn	Udateret	Dræn. Ikke undersøgt. Fyld i fladen: Lyst brunt let sandet ler.	
A659	Vandteknisk anlæg	Dræn	Udateret	Dræn. Ikke undersøgt. Fyld i fladen: Lyst brunt let sandet ler.	
A660	Vandteknisk anlæg	Dræn	Udateret	Dræn. Ikke undersøgt. Fyld i fladen: Lyst brunt let sandet ler.	
A661	Vandteknisk anlæg	Dræn	Udateret	Dræn. Ikke undersøgt. Fyld i fladen: Muld opblandet med undergrund.	
A662	Grube	Koge- /ildgrube	Oldtid	Bund af kogegrube. Ikke undersøgt. Fyld i fladen: Trækulsnister i undergrund.	
A663	Vandteknisk anlæg	Dræn	Udateret	Dræn. Ikke undersøgt. Fyld i fladen: Lyst brunt let sandet ler.	
A664	Stolpehul	Stolpehul	Oldtid	Stolpehul. Ikke undersøgt. Fyld i fladen: Gråbrunt let sandet ler med enkelte trækulsnister.	
A665	Stolpehul	Stolpehul	Oldtid	Stolpehul. Ikke undersøgt. Fyld i fladen: Gråbrunt let sandet ler med enkelte trækulsnister.	
A666	Grube	Koge- /ildgrube	Oldtid	Grube. Ikke undersøgt. Fyld i fladen: Gråbrunt let sandet ler med trækulsnister og brændte sten.	
A667	Grube	Grube	Oldtid	Grube. Ikke undersøgt. Fyld i fladen: Gråbrunt let	

Angivelse	Hovedgruppe	Undergruppe	Datering	Beskrivelse	Anlæg består af
				sandet ler med enkelte trækulsnister.	
A668	Vandteknisk anlæg	Dræn	Udateret	Dræn. Ikke undersøgt. Fyld i fladen: Muld opblandet med undergrund.	
A669	Stolpehul	Stolpehul	Oldtid	Stolpehul. Ikke undersøgt. Fyld i fladen: Gråbrunt let sandet ler med enkelte trækulsnister.	
A670	Stolpehul	Stolpehul	Oldtid	Stolpehul. Ikke undersøgt. Fyld i fladen: Gråbrunt let sandet ler med enkelte trækulsnister.	
A671	Vandteknisk anlæg	Dræn	Udateret	Dræn. Ikke undersøgt. Fyld i fladen: Muld opblandet med undergrund.	
A672	Vandteknisk anlæg	Dræn	Udateret	Dræn. Ikke undersøgt. Fyld i fladen: Muld opblandet med undergrund.	
A673	Grube	Grube	Oldtid	Grube. Ikke undersøgt. Fyld i fladen: Gråbrunt let sandet ler med enkelte trækulsnister og 1 afslag.	
A674	Vandteknisk anlæg	Dræn	Udateret	Dræn. Ikke undersøgt. Fyld i fladen: Muld opblandet med undergrund.	
A675	Vandteknisk anlæg	Dræn	Udateret	Dræn. Ikke undersøgt. Fyld i fladen: Undergrund let opblandet med muld.	
A676	Stolpehul	Stolpehul	Oldtid	Stolpehul. Ikke undersøgt. Fyld i fladen: Gråbrunt let sandet ler med enkelte trækulsnister.	
A677	Vandteknisk anlæg	Dræn	Udateret	Dræn. Ikke undersøgt. Fyld i fladen: Lyst brunt let sandet ler.	
A678	Vandteknisk anlæg	Dræn	Udateret	Dræn. Ikke undersøgt. Fyld i fladen: Lyst brunt let sandet ler.	
A679	Vandteknisk anlæg	Dræn	Udateret	Dræn. Ikke undersøgt. Fyld i fladen: Muld opblandet med undergrund.	

Angivelse	Hovedgruppe	Undergruppe	Datering	Beskrivelse	Anlæg består af
A680	Vandteknisk anlæg	Dræn	Udateret	Dræn. Ikke undersøgt. Fyld i fladen: Muld opblandet med undergrund.	
A681	Vandteknisk anlæg	Dræn	Udateret	Dræn. Ikke undersøgt. Fyld i fladen: Muld opblandet med undergrund.	
A682	Vandteknisk anlæg	Dræn	Udateret	Dræn. Ikke undersøgt. Fyld i fladen: Muld opblandet med undergrund.	
A683	Grube	Grube	Oldtid	Grube. Ikke undersøgt. Fyld i fladen: Mørk gråbrunt let sandet ler med trækulsnister.	
A684	Vandteknisk anlæg	Dræn	Udateret	Dræn. Ikke undersøgt. Fyld i fladen: Muld.	
A685	Vandteknisk anlæg	Dræn	Udateret	Dræn. Ikke undersøgt. Fyld i fladen: Muld.	
A686	Grube	Grube	Oldtid	Grube. Ikke undersøgt. Fyld i fladen: Gråbrunt let sandet ler med enkelte trækulsnister.	
A687	Vandteknisk anlæg	Dræn	Udateret	Dræn. Ikke undersøgt. Fyld i fladen: Lyst brunt let sandet ler.	
A688	Vandteknisk anlæg	Dræn	Udateret	Dræn. Ikke undersøgt. Fyld i fladen: Muld opblandet med undergrund.	
A689	Afgrænsning	Grøft	Oldtid	Grøft. Ikke undersøgt. Fyld i fladen: Heterogent, gråbrunt let sandet ler med enkelte trækulsnister og let opblandet med undergrund.	
A690	Stolpehul	Stolpehul	Oldtid	Stolpehul/koge-grube. Ikke undersøgt. Fyld i fladen: Gråbrunt let sandet ler med enkelte trækulsnister og få brændte sten.	
A691	Stolpehul	Stolpehul	Oldtid	Stolpehul. Ikke undersøgt. Fyld i fladen: Gråbrunt let sandet ler med enkelte	

Angivelse	Hovedgruppe	Undergruppe	Datering	Beskrivelse	Anlæg består af
				trækulsnister og få brændte sten.	
A692	Stolpehul	Stolpehul	Oldtid	Stolpehul. Ikke undersøgt. Fyld i fladen: Gråbrunt let sandet ler med enkelte trækulsnister.	
A693	Grube	Koge-/ildgrube	Oldtid	Bund af kogegrube. Ikke undersøgt. Fyld i fladen: Trækulsnister i undergrund og med enkelte brændte sten.	
A694	Stolpehul	Stolpehul	Oldtid	Stolpehul. Ikke undersøgt. Fyld i fladen: Gråbrunt let sandet ler med enkelte trækulsnister.	
A695	Stolpehul	Stolpehul	Oldtid	Stolpehul. Ikke undersøgt. Fyld i fladen: Gråbrunt let sandet ler med enkelte trækulsnister.	
A696	Grube	Grube	Oldtid	Grube. Ikke undersøgt. Fyld i fladen: Gråbrunt let sandet ler med enkelte trækulsnister.	
A697	Grube	Grube	Oldtid	Grube. Ikke undersøgt. Fyld i fladen: Gråbrunt let sandet ler med enkelte trækulsnister.	
A698	Grube	Grube	Oldtid	Stolpehul. Ikke undersøgt. Fyld i fladen: Gråbrunt let sandet ler med enkelte trækulsnister.	
A699	Vandteknisk anlæg	Dræn	Udateret	Dræn. Ikke undersøgt. Fyld i fladen: Muld opblandet med undergrund.	
A700	Vandteknisk anlæg	Dræn	Udateret	Dræn. Ikke undersøgt. Fyld i fladen: Muld opblandet med undergrund.	
A701	Grube	Grubekompleks	Oldtid	Grubekompleks. Ikke undersøgt. Fyld i fladen: Gråbrunt let sandet ler med enkelte trækulsnister og få brændte sten.	
A702	Vandteknisk anlæg	Dræn	Udateret	Dræn. Ikke undersøgt. Fyld i fladen: Muld.	

Angivelse	Hovedgruppe	Undergruppe	Datering	Beskrivelse	Anlæg består af
A703	Recent forstyrrelse	TDC-kabel?	Nutid	Formodet TDC kabel. Ikke undersøgt. Fyld i fladen: Muld opblandet med undergrund.	
A704	Vandteknisk anlæg	Dræn	Udateret	Dræn. Ikke undersøgt. Fyld i fladen: Muld opblandet med undergrund.	
A705	Vandteknisk anlæg	Dræn	Udateret	Dræn. Ikke undersøgt. Fyld i fladen: Muld opblandet med undergrund.	
A706	Vandteknisk anlæg	Dræn	Udateret	Dræn. Ikke undersøgt. Fyld i fladen: Muld opblandet med undergrund.	
A707	Vandteknisk anlæg	Dræn	Udateret	Dræn. Ikke undersøgt. Fyld i fladen: Muld.	
A708	Vandteknisk anlæg	Dræn	Udateret	Dræn. Ikke undersøgt. Fyld i fladen: Muld opblandet med undergrund.	
A709	Vandteknisk anlæg	Dræn	Udateret	Dræn. Ikke undersøgt. Fyld i fladen: Muld opblandet med undergrund.	
A710	Vandteknisk anlæg	Dræn	Udateret	Dræn. Ikke undersøgt. Fyld i fladen: Muld opblandet med undergrund.	
A711	Vandteknisk anlæg	Dræn	Udateret	Dræn. Ikke undersøgt. Fyld i fladen: Muld opblandet med undergrund.	
A712	Grube	Grube	Oldtid	Grube. Ikke undersøgt. Fyld i fladen: Gråbrunt let sandet ler med enkelte trækulsnister.	
A713	Vandteknisk anlæg	Dræn	Udateret	Dræn. Ikke undersøgt. Fyld i fladen: Muld opblandet med undergrund.	
A714	Vandteknisk anlæg	Dræn	Udateret	Dræn. Ikke undersøgt. Fyld i fladen: Muld opblandet med undergrund.	

Angivelse	Hovedgruppe	Undergruppe	Datering	Beskrivelse	Anlæg består af
A715	Grube	Grube	Oldtid	Grube. Ikke undersøgt. Fyld i fladen: Brungråt let sandet ler med enkelte trækulsnister.	
A716	Stolpehul	Stolpehul?	Oldtid	Stolpehul? /stenspor? Ikke undersøgt. Fyld i fladen: Heterogent, gråbrunt let sandet ler med enkelte trækulsnister og opblandet med undergrund.	
A717	Stolpehul	Stolpehul	Oldtid	Stolpehul. Ikke undersøgt. Fyld i fladen: Gråbrunt let sandet ler med enkelte trækulsnister.	
A718	Stolpehul	Stolpehul	Oldtid	Stolpehul. Ikke undersøgt. Fyld i fladen: Gråbrunt let sandet ler med enkelte trækulsnister.	
A719	Grube	Koge- /ildgrube	Oldtid	Bund af kogegrube. Ikke undersøgt. Fyld i fladen: Trækulsnister i undergrund.	
A720	Stolpehul	Stolpehul	Oldtid	Stolpehul. Ikke undersøgt. Fyld i fladen: Gråbrunt let sandet ler med enkelte trækulsnister.	
A721	Stolpehul	Stolpehul	Oldtid	Stolpehul. Ikke undersøgt. Fyld i fladen: Gråbrunt let sandet ler med enkelte trækulsnister.	
A722	Stolpehul	Stolpehul?	Oldtid	Stolpehul? /stenspor? Ikke undersøgt. Fyld i fladen: Gråbrunt let sandet ler med enkelte trækulsnister.	
A723	Stolpehul	Stolpehul	Oldtid	Stolpehul. Ikke undersøgt. Fyld i fladen: Gråbrunt let sandet ler med enkelte trækulsnister.	
A724	Grube	Grube	Oldtid	Grube. Ikke undersøgt. Fyld i fladen: Lyst gråbrunt let sandet ler med enkelte trækulsnister.	
A725	Grube	Grube	Oldtid	Grube. Ikke undersøgt. Fyld i fladen: Lyst gråbrunt let sandet ler med enkelte trækulsnister.	

Angivelse	Hovedgruppe	Undergruppe	Datering	Beskrivelse	Anlæg består af
A726	Grube	Grube	Oldtid	Grube. Ikke undersøgt. Fyld i fladen: Meget lyst gråbrunt let sandet ler med enkelte trækulsnister og 1 flækkelignende afslag.	
A727	Afgrænsning	Grøft	Oldtid	Grøft. Ikke undersøgt. Fyld i fladen: Meget lyst gråbrunt let sandet ler med enkelte trækulsnister.	
A728	Grube	Grube	Oldtid	Grube. Ikke undersøgt. Fyld i fladen: Heterogent, gråbrunt til mørk gråbrunt let sandet ler med enkelte trækulsnister.	
A729	Stolpehul	Stolpehul?	Oldtid	Stolpehul? Ikke undersøgt. Fyld i fladen: Gråbrunt let sandet ler med enkelte trækulsnister.	
A730	Stolpehul	Stolpehul	Oldtid	Stolpehul. Ikke undersøgt. Fyld i fladen: Gråbrunt let sandet ler med enkelte trækulsnister og få brændte sten.	
A731	Stolpehul	Stolpehul	Oldtid	Stolpehul. Ikke undersøgt. Fyld i fladen: Gråbrunt let sandet ler med enkelte trækulsnister og få brændte sten.	
A732	Grube	Grube	Oldtid	Grube. Ikke undersøgt. Fyld i fladen: Lyst gråbrunt let sandet ler med enkelte trækulsnister.	
A733	Grube	Grube	Oldtid	Grube. Ikke undersøgt. Fyld i fladen: Lyst gråbrunt let sandet ler med enkelte trækulsnister.	
A734	Stolpehul	Stolpehul	Oldtid	Stolpehul. Ikke undersøgt. Fyld i fladen: Gråbrunt let sandet ler med enkelte trækulsnister og få brændte sten.	
A735	Stolpehul	Stolpehul	Oldtid	Stolpehul. Ikke undersøgt. Fyld i fladen: Gråbrunt let sandet ler med enkelte trækulsnister og få brændte sten.	
A736	Stolpehul	Stolpehul	Oldtid	Stolpehul. Ikke undersøgt. Fyld i fladen: Gråbrunt let	

Angivelse	Hovedgruppe	Undergruppe	Datering	Beskrivelse	Anlæg består af
				sandet ler med enkelte trækulsnister.	
A737	Stolpehul	Stolpehul	Oldtid	Stolpehul. Ikke undersøgt. Fyld i fladen: Gråbrunt let sandet ler med enkelte trækulsnister.	
A738	Stolpehul	Stolpehul	Oldtid	Stolpehul. Ikke undersøgt. Fyld i fladen: Gråbrunt let sandet ler med enkelte trækulsnister.	
A739	Stolpehul	Stolpehul	Oldtid	Stolpehul. Ikke undersøgt. Fyld i fladen: Gråbrunt let sandet ler med enkelte trækulsnister.	
A740	Stolpehul	Stolpehul	Oldtid	Stolpehul. Ikke undersøgt. Fyld i fladen: Gråbrunt let sandet ler med enkelte trækulsnister.	
A741	Stolpehul	Stolpehul	Oldtid	Stolpehul. Ikke undersøgt. Fyld i fladen: Gråbrunt let sandet ler med enkelte trækulsnister.	
A742	Stolpehul	Stolpehul	Oldtid	Stolpehul. Ikke undersøgt. Fyld i fladen: Gråbrunt let sandet ler med enkelte trækulsnister.	
A743	Stolpehul	Stolpehul	Oldtid	Stolpehul. Ikke undersøgt. Fyld i fladen: Gråbrunt let sandet ler med enkelte trækulsnister.	
A744	Stolpehul	Stolpehul	Oldtid	Stolpehul. Ikke undersøgt. Fyld i fladen: Gråbrunt let sandet ler med enkelte trækulsnister.	
A745	Stolpehul	Stolpehul	Oldtid	Stolpehul. Ikke undersøgt. Fyld i fladen: Gråbrunt let sandet ler med enkelte trækulsnister.	
A746	Stolpehul	Stolpehul	Oldtid	Stolpehul. Ikke undersøgt. Fyld i fladen: Gråbrunt let sandet ler med enkelte trækulsnister.	
A747	Stolpehul	Stolpehul	Oldtid	Stolpehul. Ikke undersøgt. Fyld i fladen: Gråbrunt let sandet ler med enkelte trækulsnister.	

Angivelse	Hovedgruppe	Undergruppe	Datering	Beskrivelse	Anlæg består af
A748	Stolpehul	Stolpehul	Oldtid	Stolpehul. Ikke undersøgt. Fyld i fladen: Gråbrunt let sandet ler med enkelte trækulsnister.	
A749	Stolpehul	Stolpehul	Oldtid	Stolpehul. Ikke undersøgt. Fyld i fladen: Gråbrunt let sandet ler med enkelte trækulsnister.	
A750	Stolpehul	Stolpehul	Oldtid	Stolpehul. Ikke undersøgt. Fyld i fladen: Gråbrunt let sandet ler med enkelte trækulsnister.	
A751	Stolpehul	Stolpehul	Oldtid	Stolpehul. Ikke undersøgt. Fyld i fladen: Gråbrunt let sandet ler med enkelte trækulsnister.	
A752	Stolpehul	Stolpehul	Oldtid	Stolpehul. Ikke undersøgt. Fyld i fladen: Gråbrunt let sandet ler med enkelte trækulsnister.	
A753	Stolpehul	Stolpehul	Oldtid	Stolpehul. Ikke undersøgt. Fyld i fladen: Gråbrunt let sandet ler med enkelte trækulsnister.	
A754	Stolpehul	Stolpehul	Oldtid	Stolpehul. Ikke undersøgt. Fyld i fladen: Gråbrunt let sandet ler med enkelte trækulsnister.	
A755	Stolpehul	Stolpehul	Oldtid	Stolpehul. Ikke undersøgt. Fyld i fladen: Gråbrunt let sandet ler med enkelte trækulsnister.	
A756	Stolpehul	Stolpehul	Oldtid	Stolpehul. Ikke undersøgt. Fyld i fladen: Gråbrunt let sandet ler med enkelte trækulsnister.	
A757	Grube	Grube	Oldtid	Stolpehul. Ikke undersøgt. Fyld i fladen: Gråbrunt let sandet ler med enkelte trækulsnister og rødbrændt ler.	
A758	Stolpehul	Stolpehul	Oldtid	Stolpehul. Ikke undersøgt. Fyld i fladen: Gråbrunt let sandet ler med enkelte trækulsnister.	
A759	Stolpehul	Stolpehul	Oldtid	Stolpehul. Ikke undersøgt. Fyld i fladen: Gråbrunt let	

Angivelse	Hovedgruppe	Undergruppe	Datering	Beskrivelse	Anlæg består af
				sandet ler med enkelte trækulsnister.	
A760	Stolpehul	Stolpehul	Oldtid	Stolpehul. Ikke undersøgt. Fyld i fladen: Gråbrunt let sandet ler med enkelte trækulsnister.	
A761	Stolpehul	Stolpehul	Oldtid	Stolpehul. Ikke undersøgt. Fyld i fladen: Gråbrunt let sandet ler med enkelte trækulsnister.	
A762	Stolpehul	Stolpehul	Oldtid	Stolpehul. Ikke undersøgt. Fyld i fladen: Gråbrunt let sandet ler med enkelte trækulsnister.	
A763	Stolpehul	Stolpehul	Oldtid	Stolpehul. Ikke undersøgt. Fyld i fladen: Gråbrunt let sandet ler med enkelte trækulsnister.	
A764	Stolpehul	Stolpehul	Oldtid	Stolpehul. Ikke undersøgt. Fyld i fladen: Gråbrunt let sandet ler med enkelte trækulsnister.	
A765	Stolpehul	Stolpehul	Oldtid	Stolpehul. Ikke undersøgt. Fyld i fladen: Gråbrunt let sandet ler med enkelte trækulsnister.	
A766	Stolpehul	Stolpehul	Oldtid	Stolpehul. Ikke undersøgt. Fyld i fladen: Gråbrunt let sandet ler med enkelte trækulsnister.	
A767	Stolpehul	Stolpehul	Oldtid	Stolpehul. Ikke undersøgt. Fyld i fladen: Gråbrunt let sandet ler med enkelte trækulsnister.	
A768	Stolpehul	Stolpehul	Oldtid	Stolpehul. Ikke undersøgt. Fyld i fladen: Gråbrunt let sandet ler med enkelte trækulsnister.	
A769	Stolpehul	Stolpehul	Oldtid	Stolpehul. Ikke undersøgt. Fyld i fladen: Gråbrunt let sandet ler med enkelte trækulsnister.	
A770	Stolpehul	Stolpehul	Oldtid	Stolpehul. Ikke undersøgt. Fyld i fladen: Gråbrunt let sandet ler med enkelte trækulsnister.	

Angivelse	Hovedgruppe	Undergruppe	Datering	Beskrivelse	Anlæg består af
A771	Stolpehul	Stolpehul	Oldtid	Stolpehul. Ikke undersøgt. Fyld i fladen: Gråbrunt let sandet ler med enkelte trækulsnister.	
A772	Stolpehul	Stolpehul	Oldtid	Stolpehul. Ikke undersøgt. Fyld i fladen: Gråbrunt let sandet ler med enkelte trækulsnister.	
A773	Stolpehul	Stolpehul	Oldtid	Stolpehul. Ikke undersøgt. Fyld i fladen: Gråbrunt let sandet ler med enkelte trækulsnister.	
A774	Stolpehul	Stolpehul	Oldtid	Stolpehul. Ikke undersøgt. Fyld i fladen: Gråbrunt let sandet ler med enkelte trækulsnister.	
A775	Stolpehul	Stolpehul	Oldtid	Stolpehul. Ikke undersøgt. Fyld i fladen: Gråbrunt let sandet ler med enkelte trækulsnister.	
A776	Stolpehul	Stolpehul	Oldtid	Stolpehul. Ikke undersøgt. Fyld i fladen: Gråbrunt let sandet ler med enkelte trækulsnister.	
A777	Stolpehul	Stolpehul	Oldtid	Stolpehul. Ikke undersøgt. Fyld i fladen: Gråbrunt let sandet ler med enkelte trækulsnister.	
A778	Stolpehul	Stolpehul	Oldtid	Stolpehul. Ikke undersøgt. Fyld i fladen: Gråbrunt let sandet ler med enkelte trækulsnister.	
A779	Stolpehul	Stolpehul	Oldtid	Stolpehul. Ikke undersøgt. Fyld i fladen: Gråbrunt let sandet ler med enkelte trækulsnister.	
A780	Stolpehul	Stolpehul	Oldtid	Stolpehul. Ikke undersøgt. Fyld i fladen: Gråbrunt let sandet ler med enkelte trækulsnister.	
A781	Stolpehul	Stolpehul	Oldtid	Stolpehul. Ikke undersøgt. Fyld i fladen: Gråbrunt let sandet ler med enkelte trækulsnister.	
A782	Stolpehul	Stolpehul	Oldtid	Stolpehul. Ikke undersøgt. Fyld i fladen: Gråbrunt let sandet ler med enkelte trækulsnister.	

Angivelse	Hovedgruppe	Undergruppe	Datering	Beskrivelse	Anlæg består af
A783	Stolpehul	Stolpehul	Oldtid	Stolpehul. Ikke undersøgt. Fyld i fladen: Gråbrunt let sandet ler med enkelte trækulsnister.	
A784	Stolpehul	Stolpehul	Oldtid	Stolpehul. Ikke undersøgt. Fyld i fladen: Gråbrunt let sandet ler med enkelte trækulsnister.	
A785	Stolpehul	Stolpehul	Oldtid	Stolpehul. Ikke undersøgt. Fyld i fladen: Gråbrunt let sandet ler med enkelte trækulsnister.	
A786	Stolpehul	Stolpehul	Oldtid	Stolpehul. Ikke undersøgt. Fyld i fladen: Gråbrunt let sandet ler med enkelte trækulsnister.	
A787	Stolpehul	Stolpehul	Oldtid	Stolpehul. Ikke undersøgt. Fyld i fladen: Gråbrunt let sandet ler med enkelte trækulsnister.	
A788	Stolpehul	Stolpehul	Oldtid	Stolpehul. Ikke undersøgt. Fyld i fladen: Gråbrunt let sandet ler med enkelte trækulsnister.	
A789	Stolpehul	Stolpehul	Oldtid	Stolpehul. Ikke undersøgt. Fyld i fladen: Gråbrunt let sandet ler med enkelte trækulsnister.	
A790	Stolpehul	Stolpehul	Oldtid	Stolpehul. Ikke undersøgt. Fyld i fladen: Gråbrunt let sandet ler med enkelte trækulsnister.	
A791	Stolpehul	Stolpehul	Oldtid	Stolpehul. Ikke undersøgt. Fyld i fladen: Gråbrunt let sandet ler med enkelte trækulsnister.	
A792	Stolpehul	Stolpehul	Oldtid	Stolpehul. Ikke undersøgt. Fyld i fladen: Gråbrunt let sandet ler med enkelte trækulsnister.	
A793	Stolpehul	Stolpehul	Oldtid	Stolpehul. Ikke undersøgt. Fyld i fladen: Gråbrunt let sandet ler med enkelte trækulsnister.	
A794	Stolpehul	Stolpehul	Oldtid	Stolpehul. Ikke undersøgt. Fyld i fladen: Gråbrunt let sandet ler med enkelte trækulsnister.	

Angivelse	Hovedgruppe	Undergruppe	Datering	Beskrivelse	Anlæg består af
A795	Stolpehul	Stolpehul	Oldtid	Stolpehul. Ikke undersøgt. Fyld i fladen: Gråbrunt let sandet ler med enkelte trækulsnister.	
A796	Stolpehul	Stolpehul	Oldtid	Stolpehul. Ikke undersøgt. Fyld i fladen: Gråbrunt let sandet ler med enkelte trækulsnister.	
A797	Stolpehul	Stolpehul	Oldtid	Stolpehul. Ikke undersøgt. Fyld i fladen: Gråbrunt let sandet ler med enkelte trækulsnister.	
A798	Stolpehul	Stolpehul	Oldtid	Stolpehul. Ikke undersøgt. Fyld i fladen: Gråbrunt let sandet ler med enkelte trækulsnister.	
A799	Stolpehul	Stolpehul	Oldtid	Stolpehul. Ikke undersøgt. Fyld i fladen: Gråbrunt let sandet ler med enkelte trækulsnister.	
A800	Stolpehul	Stolpehul	Oldtid	Stolpehul. Ikke undersøgt. Fyld i fladen: Gråbrunt let sandet ler med enkelte trækulsnister.	
A801	Stolpehul	Stolpehul?	Oldtid	Stolpehul/dyregang?. Ikke undersøgt. Fyld i fladen: Gråbrunt let sandet ler med enkelte trækulsnister.	
A802	Stolpehul	Stolpehul	Oldtid	Stolpehul. Ikke undersøgt. Fyld i fladen: Gråbrunt let sandet ler med enkelte trækulsnister.	
A803	Stolpehul	Stolpehul	Oldtid	Stolpehul. Ikke undersøgt. Fyld i fladen: Gråbrunt let sandet ler med enkelte trækulsnister.	
A804	Stolpehul	Stolpehul	Oldtid	Stolpehul. Ikke undersøgt. Fyld i fladen: Gråbrunt let sandet ler med enkelte trækulsnister.	
A805	Stolpehul	Stolpehul	Oldtid	Stolpehul. Ikke undersøgt. Fyld i fladen: Gråbrunt let sandet ler med enkelte trækulsnister.	
A806	Stolpehul	Stolpehul	Oldtid	Stolpehul. Ikke undersøgt. Fyld i fladen: Gråbrunt let	

Angivelse	Hovedgruppe	Undergruppe	Datering	Beskrivelse	Anlæg består af
				sandet ler med enkelte trækulsnister.	
A807	Stolpehul	Stolpehul	Oldtid	Stolpehul. Ikke undersøgt. Fyld i fladen: Gråbrunt let sandet ler med enkelte trækulsnister.	
A808	Stolpehul	Stolpehul	Oldtid	Stolpehul. Ikke undersøgt. Fyld i fladen: Gråbrunt let sandet ler med enkelte trækulsnister.	
A809	Stolpehul	Stolpehul	Oldtid	Stolpehul. Ikke undersøgt. Fyld i fladen: Gråbrunt let sandet ler med enkelte trækulsnister.	
A810	Stolpehul	Stolpehul	Oldtid	Stolpehul. Ikke undersøgt. Fyld i fladen: Lyst gråbrunt let sandet ler med enkelte trækulsnister.	
A811	Stolpehul	Stolpehul	Oldtid	Stolpehul. Ikke undersøgt. Fyld i fladen: Gråbrunt let sandet ler med enkelte trækulsnister.	
A812	Stolpehul	Stolpehul	Oldtid	Stolpehul. Ikke undersøgt. Fyld i fladen: Gråbrunt let sandet ler med enkelte trækulsnister.	
A813	Stolpehul	Stolpehul	Oldtid	Stolpehul. Ikke undersøgt. Fyld i fladen: Gråbrunt let sandet ler med enkelte trækulsnister.	
A814	Stolpehul	Stolpehul	Oldtid	Stolpehul. Ikke undersøgt. Fyld i fladen: Gråbrunt let sandet ler med enkelte trækulsnister.	
A815	Stolpehul	Stolpehul	Oldtid	Stolpehul. Ikke undersøgt. Fyld i fladen: Gråbrunt let sandet ler med enkelte trækulsnister.	
A816	Stolpehul	Stolpehul	Oldtid	Stolpehul. Ikke undersøgt. Fyld i fladen: Gråbrunt let sandet ler med enkelte trækulsnister og nister af brændt ler.	
A817	Stolpehul	Stolpehul?	Oldtid	Stolpehul/bund af kogegrube? Ikke undersøgt. Fyld i fladen: Trækulsnister i undergrund.	

Angivelse	Hovedgruppe	Undergruppe	Datering	Beskrivelse	Anlæg består af
A818	Grube	Grube	Oldtid	Grube. Ikke undersøgt. Fyld i fladen: Lyst gråbrunt let sandet ler med enkelte trækulsnister.	
A819	Stolpehul	Stolpehul	Oldtid	Stolpehul. Ikke undersøgt. Fyld i fladen: Lyst gråbrunt let sandet ler med enkelte trækulsnister.	
A820	Stolpehul	Stolpehul	Oldtid	Stolpehul. Ikke undersøgt. Fyld i fladen: Lyst gråbrunt let sandet ler med enkelte trækulsnister.	
A821	Stolpehul	Stolpehul	Oldtid	Stolpehul. Ikke undersøgt. Fyld i fladen: Gråbrunt let sandet ler med enkelte trækulsnister.	
A822	Stolpehul	Stolpehul	Oldtid	Stolpehul. Ikke undersøgt. Fyld i fladen: Gråbrunt let sandet ler med enkelte trækulsnister.	
A823	Stolpehul	Stolpehul	Oldtid	Stolpehul. Ikke undersøgt. Fyld i fladen: Gråbrunt let sandet ler med enkelte trækulsnister.	
A824	Stolpehul	Stolpehul	Oldtid	Stolpehul. Ikke undersøgt. Fyld i fladen: Gråbrunt let sandet ler med enkelte trækulsnister.	
A825	Stolpehul	Stolpehul	Oldtid	Stolpehul. Ikke undersøgt. Fyld i fladen: Gråbrunt let sandet ler med enkelte trækulsnister.	
A826	Stolpehul	Stolpehul	Oldtid	Stolpehul. Ikke undersøgt. Fyld i fladen: Gråbrunt let sandet ler med enkelte trækulsnister.	
A827	Stolpehul	Stolpehul	Oldtid	Stolpehul. Ikke undersøgt. Fyld i fladen: Gråbrunt let sandet ler med enkelte trækulsnister.	
A828	Grube	Grube	Oldtid	Grube. Ikke undersøgt. Fyld i fladen: Brungråt let sandet ler med enkelte trækulsnister.	
A829	Stolpehul	Stolpehul	Oldtid	Stolpehul. Ikke undersøgt. Fyld i fladen: Gråbrunt let sandet ler med enkelte trækulsnister.	

Angivelse	Hovedgruppe	Undergruppe	Datering	Beskrivelse	Anlæg består af
A830	Stolpehul	Stolpehul	Oldtid	Stolpehul. Ikke undersøgt. Fyld i fladen: Gråbrunt let sandet ler med enkelte trækulsnister.	
A831	Stolpehul	Stolpehul	Oldtid	Stolpehul. Ikke undersøgt. Fyld i fladen: Gråbrunt let sandet ler med enkelte trækulsnister.	
A832	Stolpehul	Stolpehul	Oldtid	Stolpehul. Ikke undersøgt. Fyld i fladen: Gråbrunt let sandet ler med enkelte trækulsnister.	
A833	Stolpehul	Stolpehul	Oldtid	Stolpehul. Ikke undersøgt. Fyld i fladen: Gråbrunt let sandet ler med enkelte trækulsnister.	
A834	Grube	Grube	Oldtid	Grube. Ikke undersøgt. Fyld i fladen: Mørk gråbrunt let sandet ler med trækulsnister og få brændte sten samt meget rødbrændt ler.	
A835	Stolpehul	Stolpehul	Oldtid	Stolpehul. Ikke undersøgt. Fyld i fladen: Gråbrunt let sandet ler med enkelte trækulsnister.	
A836	Grube	Grube	Oldtid	Grube. Ikke undersøgt. Fyld i fladen: Rødt let sandet ler. Udvasket rødbrændt ler. Skæres af A837	
A837	Stolpehul	Stolpehul	Oldtid	Stolpehul. Ikke undersøgt. Fyld i fladen: Heterogent, gråbrunt let sandet ler med enkelte trækulsnister og opblandet med fylden fra A836. Skærer A836.	
A838	Grube	Koge- /ildgrube	Oldtid	Bund af kogegrube. Ikke undersøgt. Fyld i fladen: Trækulsnister i undergrund.	
A839	Stolpehul	Stolpehul	Oldtid	Stolpehul. Ikke undersøgt. Fyld i fladen: Gråbrunt let sandet ler med enkelte trækulsnister og få brændte sten.	
A840	Stolpehul	Stolpehul	Oldtid	Stolpehul. Ikke undersøgt. Fyld i fladen: Gråbrunt let	

Angivelse	Hovedgruppe	Undergruppe	Datering	Beskrivelse	Anlæg består af
				sandet ler med enkelte trækulsnister og få brændte sten.	
A841	Stolpehul	Stolpehul	Oldtid	Stolpehul. Ikke undersøgt. Fyld i fladen: Gråbrunt let sandet ler med enkelte trækulsnister og få brændte sten.	
A842	Stolpehul	Stolpehul?	Oldtid	Stolpehul? Ikke undersøgt. Fyld i fladen: Gråbrunt let sandet ler med enkelte trækulsnister og opblandet med undergrund.	
A843	Stolpehul	Stolpehul	Oldtid	Stolpehul. Ikke undersøgt. Fyld i fladen: Gråbrunt let sandet ler med enkelte trækulsnister og få brændte sten.	
A844	Stolpehul	Stolpehul	Oldtid	Stolpehul. Ikke undersøgt. Fyld i fladen: Gråbrunt let sandet ler med enkelte trækulsnister og få nister af brændt ler.	
A845	Stolpehul	Stolpehul	Oldtid	Stolpehul. Ikke undersøgt. Fyld i fladen: Gråbrunt let sandet ler med enkelte trækulsnister og få brændte sten.	
A846	Stolpehul	Stolpehul	Oldtid	Stolpehul. Ikke undersøgt. Fyld i fladen: Lyst gråbrunt let sandet ler med enkelte trækulsnister og få brændte sten.	
A847	Stolpehul	Stolpehul?	Oldtid	Stolpehul?. Undergrundsvariation? Ikke undersøgt. Fyld i fladen: Lyst gråbrunt til gråhvidt let sandet ler med enkelte trækulsnister.	
A848	Stolpehul	Stolpehul	Oldtid	Stolpehul. Ikke undersøgt. Fyld i fladen: Gråbrunt let sandet ler med enkelte trækulsnister og få brændte sten.	
A849	Stolpehul	Stolpehul?	Oldtid	Stolpehul? Undergrundsvariation? Ikke undersøgt. Fyld i fladen: Lyst gråbrunt	

Angivelse	Hovedgruppe	Undergruppe	Datering	Beskrivelse	Anlæg består af
				til gråhvidt let sandet ler med enkelte trækulsnister.	
A850	Stolpehul	Stolpehul	Oldtid	Stolpehul. Ikke undersøgt. Fyld i fladen: Gråbrunt let sandet ler med enkelte trækulsnister.	
A851	Stolpehul	Stolpehul	Oldtid	Stolpehul. Ikke undersøgt. Fyld i fladen: Gråbrunt let sandet ler med enkelte trækulsnister og få brændte sten.	
A852	Stolpehul	Stolpehul	Oldtid	Stolpehul. Ikke undersøgt. Fyld i fladen: Gråbrunt let sandet ler med enkelte trækulsnister.	
A853	Stolpehul	Stolpehul	Oldtid	Stolpehul. Ikke undersøgt. Fyld i fladen: Gråbrunt let sandet ler med enkelte trækulsnister.	
A854	Stolpehul	Stolpehul	Oldtid	Stolpehul. Ikke undersøgt. Fyld i fladen: Gråbrunt let sandet ler med enkelte trækulsnister.	
A855	Stolpehul	Stolpehul?	Oldtid	Stolpehul? Undergrundsvariation? Ikke undersøgt. Fyld i fladen: Lyst gråbrunt til gråhvidt let sandet ler med enkelte trækulsnister. 1 skraber.	
A856	Vandteknisk anlæg	Dræn	Udateret	Dræn. Ikke undersøgt. Fyld i fladen: Muld opblandet med undergrund.	
A857	Vandteknisk anlæg	Dræn	Udateret	Dræn. Ikke undersøgt. Fyld i fladen: Lyst brunt let sandet ler.	
A858	Vandteknisk anlæg	Dræn	Udateret	Dræn. Ikke undersøgt. Fyld i fladen: Muld opblandet med undergrund.	
A859	Grube	Koge-/ildgrube	Oldtid	Bund af koge-grube. Ikke undersøgt. Fyld i fladen: Gråbrunt let sandet ler med enkelte trækulsnister og få brændte sten.	

Angivelse	Hovedgruppe	Undergruppe	Datering	Beskrivelse	Anlæg består af
A860	Grube	Koge- /ildgrube	Oldtid	Kogegrube. Ikke undersøgt. Fyld i fladen: Sort til gråsort let sandet ler med trækulsnister og brændte sten.	
A861	Grube	Koge- /ildgrube	Oldtid	Kogegrube. Ikke undersøgt. Fyld i fladen: Sort til gråsort let sandet ler med trækulsnister og brændte sten.	
A862	Grube	Koge- /ildgrube	Oldtid	Kogegrube. Ikke undersøgt. Fyld i fladen: Sort til gråsort let sandet ler med trækulsnister og brændte sten.	
A863	Grube	Koge- /ildgrube	Oldtid	Kogegrube. Ikke undersøgt. Fyld i fladen: Sort til gråsort let sandet ler med trækulsnister og brændte sten.	
A864	Grube	Grube	Oldtid	Grube. Recent? Ikke undersøgt. Fyld i fladen: Brunt let sandet ler med enkelte trækulsnister.	
A865	Grube	Grube	Oldtid	Grube. Ikke undersøgt. Fyld i fladen: Lyst gråbrunt let sandet ler med enkelte trækulsnister.	
A866	Stolpehul	Stolpehul	Oldtid	Stolpehul. Stukket med spade. Fyld i fladen: Heterogent, gråbrunt let sandet ler med enkelte trækulsnister og opblandet med undergrund og få brændte sten. Svær at se i fladen, men synligt i snit.	
A867	Stolpehul	Stolpehul	Oldtid	Stolpehul. Ikke undersøgt. Fyld i fladen: Lyst gråbrunt let sandet ler med enkelte trækulsnister.	
A868	Stolpehul	Stolpehul	Oldtid	Stolpehul. Ikke undersøgt. Fyld i fladen: Lyst gråbrunt let sandet ler med enkelte trækulsnister og få brændte sten.	

Angivelse	Hovedgruppe	Undergruppe	Datering	Beskrivelse	Anlæg består af
A869	Stolpehul	Stolpehul	Oldtid	Stolpehul. Ikke undersøgt. Fyld i fladen: Lyst gråbrunt let sandet ler med enkelte trækulsnister og få brændte sten.	
A870	Stolpehul	Stolpehul?	Oldtid	Stolpehul? Bund af kogegrube? Ikke undersøgt. Fyld i fladen: Trækulsnister i undergrund.	
A871	Grube	Grube	Oldtid	Grube. Bund af kogegrube? Ikke undersøgt. Fyld i fladen: Trækulsnister i undergrund.	
A872	Stolpehul	Stolpehul	Oldtid	Stolpehul. Snittet: SØ-NV. Diameter: 30 cm. Dybde: 15 cm. Fyld: 1) Opfyld. Gråt ler med heterogent indslag af sod. 2) Nedgravning. Afgrænsning på nedgravning. 3) Undergrund. Brungult ler.	
A873	Stolpehul	Stolpehul	Oldtid	Stolpehul. Ikke undersøgt. Fyld i fladen: Lyst gråbrunt let sandet ler med enkelte trækulsnister og få brændte sten.	
A874	Stolpehul	Stolpehul	Oldtid	Stolpehul. Ikke undersøgt. Fyld i fladen: Lyst gråbrunt let sandet ler med enkelte trækulsnister og få brændte sten.	
A875	Stolpehul	Stolpehul	Oldtid	Stolpehul. Ikke undersøgt. Fyld i fladen: Lyst gråbrunt let sandet ler med enkelte trækulsnister og få brændte sten.	
A876	Vandteknisk anlæg	Dræn	Udateret	Dræn. Ikke undersøgt. Fyld i fladen: Muld opblandet med undergrund.	
A877	Vandteknisk anlæg	Dræn	Udateret	Dræn. Ikke undersøgt. Fyld i fladen: Muld opblandet med undergrund.	

Angivelse	Hovedgruppe	Undergruppe	Datering	Beskrivelse	Anlæg består af
A878	Vandteknisk anlæg	Dræn	Udateret	Dræn. Ikke undersøgt. Fyld i fladen: Muld opblandet med undergrund.	
A879	Recent forstyrrelse	Recent forstyrrelse	Udateret	Recent nedgravning. Ikke undersøgt. Fyld i fladen: Lyst brunt let sandet ler.	
A880	Vandteknisk anlæg	Dræn	Udateret	Dræn. Ikke undersøgt. Fyld i fladen: Lyst brunt let sandet ler.	
A881	Vandteknisk anlæg	Dræn	Udateret	Dræn. Ikke undersøgt. Fyld i fladen: Muld opblandet med undergrund.	
A882	Stolpehul	Stolpehul	Oldtid	Stolpehul. Ikke undersøgt. Fyld i fladen: Gråbrunt let sandet ler med enkelte trækulsnister og nister af brændt ler og brændte sten.	
A883	Stolpehul	Stolpehul	Oldtid	Stolpehul. Ikke undersøgt. Fyld i fladen: Lyst gråbrunt let sandet ler med enkelte trækulsnister og nister af brændt ler.	
A884	Stolpehul	Stolpehul	Oldtid	Stolpehul. Ikke undersøgt. Fyld i fladen: Gråbrunt let sandet ler med enkelte trækulsnister.	
A885	Stolpehul	Stolpehul	Oldtid	Stolpehul. Ikke undersøgt. Fyld i fladen: Gråbrunt let sandet ler med enkelte trækulsnister.	
A886	Stolpehul	Stolpehul?	Oldtid	Stolpehul? Ikke undersøgt. Fyld i fladen: Gråbrunt let sandet ler.	
A887	Stolpehul	Stolpehul?	Oldtid	Stolpehul. Ikke undersøgt. Fyld i fladen: Gråbrunt let sandet ler.	
A888	Grube	Grube	Oldtid	Grube. Recent? Ikke undersøgt. Fyld i fladen: Gråbrunt let sandet ler med enkelte trækulsnister og få brændte sten. Muligt tegl.	

Angivelse	Hovedgruppe	Undergruppe	Datering	Beskrivelse	Anlæg består af
A889	Vandteknisk anlæg	Dræn	Udateret	Dræn. Ikke undersøgt. Fyld i fladen: Lyst brunt let sandet ler.	
A890	Vandteknisk anlæg	Dræn	Udateret	Dræn. Ikke undersøgt. Fyld i fladen: Muld opblandet med undergrund.	
A891	Vandteknisk anlæg	Dræn	Udateret	Dræn. Ikke undersøgt. Fyld i fladen: Muld opblandet med undergrund.	
A892	Vandteknisk anlæg	Dræn	Udateret	Dræn. Ikke undersøgt. Fyld i fladen: Lyst brunt let sandet ler.	
A893	Vandteknisk anlæg	Dræn	Udateret	Dræn. Ikke undersøgt. Fyld i fladen: Muld opblandet med undergrund.	
A894	Vandteknisk anlæg	Dræn	Udateret	Dræn. Ikke undersøgt. Fyld i fladen: Muld opblandet med undergrund.	
A895	Recent forstyrrelse	Påfyld	Udateret	Påfyldslag. Ikke undersøgt. Fyld i fladen: Muld opblandet med undergrund. Påfyld i forbindelse med sydmotorvejen.	
A896	Vandteknisk anlæg	Dræn	Udateret	Dræn. Ikke undersøgt. Fyld i fladen: Muld opblandet med undergrund.	
A897	Vandteknisk anlæg	Dræn	Udateret	Dræn. Ikke undersøgt. Fyld i fladen: Muld opblandet med undergrund.	
A898	Vandteknisk anlæg	Dræn	Udateret	Dræn. Ikke undersøgt. Fyld i fladen: Muld opblandet med undergrund.	
A899	Vandteknisk anlæg	Dræn	Udateret	Dræn. Ikke undersøgt. Fyld i fladen: Muld opblandet med undergrund.	
A900	Vandteknisk anlæg	Dræn	Udateret	Dræn. Ikke undersøgt. Fyld i fladen: Lyst brunt let sandet ler.	

Angivelse	Hovedgruppe	Undergruppe	Datering	Beskrivelse	Anlæg består af
A901	Vandteknisk anlæg	Dræn	Udateret	Dræn. Ikke undersøgt. Fyld i fladen: Muld opblandet med undergrund. Spildevandsledning?	
A902	Vandteknisk anlæg	Dræn	Udateret	Dræn. Ikke undersøgt. Fyld i fladen: Lyst brunt let sandet ler.	
A903	Vandteknisk anlæg	Dræn	Udateret	Dræn. Ikke undersøgt. Fyld i fladen: Lyst brunt let sandet ler.	
A904	Vandteknisk anlæg	Dræn	Udateret	Dræn. Ikke undersøgt. Fyld i fladen: Muld opblandet med undergrund.	
A905	Vandteknisk anlæg	Dræn	Udateret	Dræn. Ikke undersøgt. Fyld i fladen: Muld opblandet med undergrund.	
A906	Vandteknisk anlæg	Dræn	Udateret	Dræn. Ikke undersøgt. Fyld i fladen: Lyst brunt let sandet ler.	
A907	Recent forstyrrelse	Påfyld	Udateret	Påfyldslag. Ikke undersøgt. Fyld i fladen: Muld.	
A908	Vandteknisk anlæg	Dræn	Udateret	Dræn. Ikke undersøgt. Fyld i fladen: Muld.	
A909	Grube	Koge-/ildgrube	Oldtid	Koge-grube. Ikke undersøgt. Fyld i fladen: Sort til gråsort let sandet ler med trækulsnister.	
A910	Vandteknisk anlæg	Dræn	Udateret	Dræn. Ikke undersøgt. Fyld i fladen: Muld opblandet med undergrund.	
A911	Vandteknisk anlæg	Dræn	Udateret	Dræn. Ikke undersøgt. Fyld i fladen: Muld opblandet med undergrund.	
A912	Vandteknisk anlæg	Dræn	Udateret	Dræn. Ikke undersøgt. Fyld i fladen: Muld opblandet med undergrund.	
A913	Vandteknisk anlæg	Dræn	Udateret	Dræn. Ikke undersøgt. Fyld i fladen: Muld.	
A914	Grube	Grube	Oldtid	Grube. Ikke undersøgt. Fyld i fladen: Sort til gråsort	

Angivelse	Hovedgruppe	Undergruppe	Datering	Beskrivelse	Anlæg består af
				let sandet ler med trækulsnister.	
A915	Vandteknisk anlæg	Dræn	Udateret	Dræn. Ikke undersøgt. Fyld i fladen: Lyst brunt let sandet ler.	
A916	Vandteknisk anlæg	Dræn	Udateret	Dræn. Ikke undersøgt. Fyld i fladen: Muld.	
A917	Vandteknisk anlæg	Dræn	Udateret	Dræn. Ikke undersøgt. Fyld i fladen: Muld opblandet med undergrund.	
A918	Vandteknisk anlæg	Dræn	Udateret	Dræn. Ikke undersøgt. Fyld i fladen: Muld opblandet med undergrund.	
A919	Vandteknisk anlæg	Dræn	Udateret	Dræn. Ikke undersøgt. Fyld i fladen: Muld opblandet med undergrund.	
A920	Vandteknisk anlæg	Dræn	Udateret	Dræn. Ikke undersøgt. Fyld i fladen: Muld opblandet med undergrund.	
A921	Vandteknisk anlæg	Dræn	Udateret	Dræn. Ikke undersøgt. Fyld i fladen: Muld opblandet med undergrund	
A922	Vandteknisk anlæg	Dræn	Udateret	Dræn. Ikke undersøgt. Fyld i fladen: Muld opblandet med undergrund.	
A923	Vandteknisk anlæg	Dræn	Udateret	Dræn. Ikke undersøgt. Fyld i fladen: Muld opblandet med undergrund.	
A924	Vandteknisk anlæg	Dræn	Udateret	Dræn. Ikke undersøgt. Fyld i fladen: Muld opblandet med undergrund.	
A925	Vandteknisk anlæg	Dræn	Udateret	Dræn. Ikke undersøgt. Fyld i fladen: Muld opblandet med undergrund.	
A926	Vandteknisk anlæg	Dræn	Udateret	Dræn. Ikke undersøgt. Fyld i fladen: Muld opblandet med undergrund.	

Angivelse	Hovedgruppe	Undergruppe	Datering	Beskrivelse	Anlæg består af
A927	Vandteknisk anlæg	Dræn	Udateret	Dræn. Ikke undersøgt. Fyld i fladen: Muld opblandet med undergrund.	
A928	Grube	Koge-/ildgrube	Oldtid	Kogegrube. Ikke undersøgt. Fyld i fladen: Sort til gråsort let sandet ler med trækulsnister og brændte sten.	
A929	Grube	Koge-/ildgrube	Oldtid	Kogegrube Snittet: SV-NØ. Diameter: 44 cm. Dybde: 15 cm. Fyld: 1) Mørk gråbrunt til gråsort let sandet ler med mange brændte sten og spredte trækulsnister. 2) Undergrund. Gulbrunt/beige let sandet ler.	
A930	Vandteknisk anlæg	Dræn	Udateret	Dræn. Ikke undersøgt. Fyld i fladen: Muld opblandet med undergrund.	
A931	Vandteknisk anlæg	Dræn	Udateret	Dræn. Ikke undersøgt. Fyld i fladen: Muld opblandet med undergrund.	
A932	Vandteknisk anlæg	Dræn	Udateret	Dræn. Ikke undersøgt. Fyld i fladen: Lyst brunt let sandet ler.	
A933	Vandteknisk anlæg	Dræn	Udateret	Dræn. Ikke undersøgt. Fyld i fladen: Muld opblandet med undergrund.	
A934	Vandteknisk anlæg	Dræn	Udateret	Dræn. Ikke undersøgt. Fyld i fladen: Muld opblandet med undergrund.	
A935	Grube	Koge-/ildgrube	Oldtid	Kogegrube. Ikke undersøgt. Fyld i fladen: Sort til gråsort let sandet ler med trækulsnister og brændte sten.	
A936	Vandteknisk anlæg	Dræn	Udateret	Dræn. Ikke undersøgt. Fyld i fladen: Muld	

Angivelse	Hovedgruppe	Undergruppe	Datering	Beskrivelse	Anlæg består af
				opblandet med undergrund.	
A937	Vandteknisk anlæg	Dræn	Udateret	Dræn. Ikke undersøgt. Fyld i fladen: Muld opblandet med undergrund.	
A938	Vandteknisk anlæg	Dræn	Udateret	Dræn. Ikke undersøgt. Fyld i fladen: Muld opblandet med undergrund.	
A939	Vandteknisk anlæg	Dræn	Udateret	Dræn. Ikke undersøgt. Fyld i fladen: Muld opblandet med undergrund.	
A940	Grube	Koge-/ildgrube	Oldtid	Bund af kogegrube. Ikke undersøgt. Fyld i fladen: Nister af trækul og brændte sten.	
A941	Vandteknisk anlæg	Dræn	Udateret	Dræn. Ikke undersøgt. Fyld i fladen: Lyst brunt let sandet ler.	
A942	Vandteknisk anlæg	Dræn	Udateret	Dræn. Ikke undersøgt. Fyld i fladen: Lyst brunt let sandet ler.	
A943	Grube	Koge-/ildgrube	Oldtid	Bund af kogegrube. Ikke undersøgt. Fyld i fladen: Nister af trækul og brændte sten.	
A944	Vandteknisk anlæg	Dræn	Udateret	Dræn. Ikke undersøgt. Fyld i fladen: Muld opblandet med undergrund.	
A945	Vandteknisk anlæg	Dræn	Udateret	Dræn. Ikke undersøgt. Fyld i fladen: Muld opblandet med undergrund.	
A946	Vandteknisk anlæg	Dræn	Udateret	Dræn. Ikke undersøgt. Fyld i fladen: Muld opblandet med undergrund.	
A947	Vandteknisk anlæg	Dræn	Udateret	Dræn. Ikke undersøgt. Fyld i fladen: Muld opblandet med undergrund.	
A948	Vandteknisk anlæg	Dræn	Udateret	Dræn. Ikke undersøgt. Fyld i fladen: Muld opblandet med undergrund.	

Angivelse	Hovedgruppe	Undergruppe	Datering	Beskrivelse	Anlæg består af
A949	Vandteknisk anlæg	Dræn	Udateret	Dræn. Ikke undersøgt. Fyld i fladen: Lyst brunt let sandet ler.	
A950	Vandteknisk anlæg	Dræn	Udateret	Dræn. Ikke undersøgt. Fyld i fladen: Muld opblandet med undergrund.	
A951	Vandteknisk anlæg	Dræn	Udateret	Dræn. Ikke undersøgt. Fyld i fladen: Lyst brunt let sandet ler.	
A952	Recent forstyrrelse	Påfyld	Udateret	Påfyldslag. Ikke undersøgt. Fyld i fladen: Mulden har været afrømmet, og der er lagt et lag af moræneler, og efterfølgende er mulden lagt oven på. I råjorden er der lagt dræn, man ikke kan se, da der ikke er en nedgravning.	
A953	Vandteknisk anlæg	Dræn	Udateret	Dræn. Ikke undersøgt. Fyld i fladen: Lyst brunt let sandet ler.	
A954	Vandteknisk anlæg	Dræn	Udateret	Dræn. Ikke undersøgt. Fyld i fladen: Muld opblandet med undergrund.	
A955	Vandteknisk anlæg	Dræn	Udateret	Dræn. Ikke undersøgt. Fyld i fladen: Muld opblandet med undergrund.	
A956	Vandteknisk anlæg	Dræn	Udateret	Dræn. Ikke undersøgt. Fyld i fladen: Muld opblandet med undergrund.	
A957	Vandteknisk anlæg	Dræn	Udateret	Dræn. Ikke undersøgt. Fyld i fladen: Muld opblandet med undergrund.	
A958	Vandteknisk anlæg	Dræn	Udateret	Dræn. Ikke undersøgt. Fyld i fladen: Omdannet tørv.	
A959	Vandteknisk anlæg	Dræn	Udateret	Dræn. Ikke undersøgt. Fyld i fladen: Muld opblandet med undergrund.	
A960	Vandteknisk anlæg	Dræn	Udateret	Dræn. Ikke undersøgt. Fyld i fladen: Omdannet tørv.	

Angivelse	Hovedgruppe	Undergruppe	Datering	Beskrivelse	Anlæg består af
A961	Vandteknisk anlæg	Dræn	Udateret	Dræn. Ikke undersøgt. Fyld i fladen: Omdannet tørv.	
A962	Vandteknisk anlæg	Dræn	Udateret	Dræn. Ikke undersøgt. Fyld i fladen: Lyst brunt let sandet ler.	
A963	Afgrænsning	Skelgrøft	Udateret	Skelgrøft. Ikke undersøgt. Fyld i fladen: Lyst brunt let sandet ler.	
A964	Vandteknisk anlæg	Dræn	Udateret	Dræn. Ikke undersøgt. Fyld i fladen: Muld.	
A965	Vandteknisk anlæg	Dræn	Udateret	Dræn. Ikke undersøgt. Fyld i fladen: Muld opblandet med undergrund.	
A966	Vandteknisk anlæg	Dræn	Udateret	Dræn. Ikke undersøgt. Fyld i fladen: Muld.	
A967	Vandteknisk anlæg	Dræn	Udateret	Dræn. Ikke undersøgt. Fyld i fladen: Lyst brunt let sandet ler.	
A968	Vandteknisk anlæg	Dræn	Udateret	Dræn. Ikke undersøgt. Fyld i fladen: Muld opblandet med undergrund.	
A969	Vandteknisk anlæg	Dræn	Udateret	Dræn. Ikke undersøgt. Fyld i fladen: Undergrund let opblandet med muld.	
A970	Vandteknisk anlæg	Dræn	Udateret	Dræn. Ikke undersøgt. Fyld i fladen: Muld.	
A971	Recent forstyrrelse	Recent forstyrrelse	Udateret	Recent nedgravning. Del af fundamentsgrøft. Ikke undersøgt. Fyld i fladen: Muld med cement og nister af tegl.	
A972	Recent forstyrrelse	Recent forstyrrelse	Udateret	Recent nedgravning. Nedbrydningslag fra nedlagt gård mellem 2010 og 2014. Ikke undersøgt. Fyld i fladen: Murbrokker, glas og beton.	
A973	Recent forstyrrelse	Recent forstyrrelse	Udateret	Recent nedgravning. Ikke undersøgt. Fyld i fladen: Grøft opblandet med nedbrydningslag fra nedlagt gård.	

Angivelse	Hovedgruppe	Undergruppe	Datering	Beskrivelse	Anlæg består af
A974	Vandteknisk anlæg	Dræn	Udateret	Dræn. Ikke undersøgt. Fyld i fladen: Muld opblandet med undergrund.	
A975	Stolpehul	Stolpehul	Oldtid	Stolpehul. Snittet: Ikke opgivet. Diameter: 18 cm. Dybde: 18 cm. Fyld: 1) Opfyld. Heterogent, gråt, siltet sand. 2) Nedgravning. Afgrænsning på nedgravning. 3) Undergrund. Gult sand.	
A976	Stolpehul	Stolpehul	Oldtid	Stolpehul. Ikke undersøgt. Fyld i fladen: Gråbrunt til lyst gråbrunt sandet ler med enkelte trækulsnister og mange sten undergrund.	
A977	Stolpehul	Stolpehul	Oldtid	Stolpehul. Ikke undersøgt. Fyld i fladen: Gråbrunt til lyst gråbrunt sandet ler med enkelte trækulsnister og mange sten i undergrund.	
A978	Stolpehul	Stolpehul	Oldtid	Stolpehul. Ikke undersøgt. Fyld i fladen: Gråbrunt til lyst gråbrunt sandet ler med enkelte trækulsnister og mange sten i undergrund.	
A979	Grube	Koge-/ildgrube	Oldtid	Bund af kogegrube. Ikke undersøgt. Fyld i fladen: Brungråt sandet ler med enkelte trækulsnister.	
A980	Grube	Koge-/ildgrube	Oldtid	Bund af kogegrube. Ikke undersøgt. Fyld i fladen: Gråbrunt til sort sandet ler med trækulsnister og brændte sten.	
A981	Stolpehul	Stolpehul	Oldtid	Stolpehul. Ikke undersøgt. Fyld i fladen: Gråbrunt sandet ler med mange sten i undergrund.	

Angivelse	Hovedgruppe	Undergruppe	Datering	Beskrivelse	Anlæg består af
A982	Stolpehul	Stolpehul	Oldtid	Stolpehul. Ikke undersøgt. Fyld i fladen: Gråbrunt sandet ler med mange sten i undergrund. Stenspor?	
A983	Stolpehul	Stolpehul	Oldtid	Stolpehul. Ikke undersøgt. Fyld i fladen: Gråbrunt let sandet ler med enkelte trækulsnister.	
A984	Stolpehul	Stolpehul	Oldtid	Stolpehul. Ikke undersøgt. Fyld i fladen: Gråbrunt let sandet ler med enkelte trækulsnister og få brændte sten.	
A985	Stolpehul	Stolpehul	Oldtid	Stolpehul. Ikke undersøgt. Fyld i fladen: Gråbrunt let sandet ler med enkelte trækulsnister.	
A986	Stolpehul	Stolpehul	Oldtid	Stolpehul. Ikke undersøgt. Fyld i fladen: Sten med en lille antydning af en nedgravning.	
A987	Stolpehul	Stolpehul	Oldtid	Stolpehul. Ikke undersøgt. Fyld i fladen: Gråbrunt let sandet ler med enkelte trækulsnister og få brændte sten.	
A988	Stolpehul	Stolpehul	Oldtid	Stolpehul. Ikke undersøgt. Fyld i fladen: Gråbrunt let sandet ler med enkelte trækulsnister og få brændte sten.	
A989	Stolpehul	Stolpehul	Oldtid	Stolpehul. Ikke undersøgt. Fyld i fladen: Sten med en lille antydning af en nedgravning.	
A990	Stolpehul	Stolpehul	Oldtid	Stolpehul. Ikke undersøgt. Fyld i fladen: Gråbrunt let sandet ler med enkelte trækulsnister og få brændte sten.	
A991	Stolpehul	Stolpehul	Oldtid	Stolpehul. Ikke undersøgt. Fyld i fladen: Gråbrunt let sandet ler med enkelte trækulsnister og få brændte sten.	
A992	Stolpehul	Stolpehul	Oldtid	Stolpehul. Ikke undersøgt. Fyld i fladen: Gråbrunt let sandet ler med enkelte	

Angivelse	Hovedgruppe	Undergruppe	Datering	Beskrivelse	Anlæg består af
				trækulsnister og få brændte sten.	
A993	Stolpehul	Stolpehul	Oldtid	Stolpehul. Ikke undersøgt. Fyld i fladen: Gråbrunt let sandet ler med enkelte trækulsnister.	
A994	Belægning	Gulvlag?	Oldtid	Gulvlag? Ikke undersøgt. Fyld i fladen: Brunt let sandet ler med enkelte trækulsnister. Laget ligger mellem to stolperækker. Der er ren undergrund på ydersiderne af de to stolperækker, mens der mellem disse kan erkendes dette formodet gulvlag, som der ikke er meget bevaret af, nok ikke mere end 2-5 cm.	
A995	Vandteknisk anlæg	Dræn	Udateret	Dræn. Ikke undersøgt. Fyld i fladen: Undergrund let opblandet med muld.	
A996	Stolpehul	Stolpehul	Oldtid	Stolpehul. Ikke undersøgt. Fyld i fladen: Gråbrunt let sandet ler med enkelte trækulsnister og nister af brændt ler.	
A997	Stolpehul	Stolpehul	Oldtid	Stolpehul. Ikke undersøgt. Fyld i fladen: Gråbrunt let sandet ler med enkelte trækulsnister.	
A998	Stolpehul	Stolpehul	Oldtid	Stolpehul. Ikke undersøgt. Fyld i fladen: Gråbrunt let sandet ler med enkelte trækulsnister.	
A999	Stolpehul	Stolpehul	Oldtid	Stolpehul. Ikke undersøgt. Fyld i fladen: Gråbrunt let sandet ler med enkelte trækulsnister.	
A1000	Stolpehul	Stolpehul	Oldtid	Stolpehul. Ikke undersøgt. Fyld i fladen: Gråbrunt let sandet ler med enkelte trækulsnister.	
A1001	Stolpehul	Stolpehul	Oldtid	Stolpehul. Ikke undersøgt. Fyld i fladen: Gråbrunt let sandet ler med enkelte trækulsnister.	

Angivelse	Hovedgruppe	Undergruppe	Datering	Beskrivelse	Anlæg består af
A1002	Stolpehul	Stolpehul	Oldtid	Stolpehul. Ikke undersøgt. Fyld i fladen: Gråbrunt let sandet ler med enkelte trækulsnister.	
A1003	Stolpehul	Stolpehul?	Oldtid	Stolpehul? Ikke undersøgt. Fyld i fladen: Gråbrunt let sandet ler med enkelte trækulsnister.	
A1004	Stolpehul	Stolpehul?	Oldtid	Stolpehul. Ikke undersøgt. Fyld i fladen: Gråbrunt let sandet ler med enkelte trækulsnister.	
A1005	Grube	Koge- /ildgrube	Oldtid	Koge-grube. Ikke undersøgt. Fyld i fladen: Sort til gråsort let sandet ler med trækulsnister og brændte sten. Ligger hvor der muligvis har ligget et tagbærende stolpehul.	
A1006	Stolpehul	Stolpehul	Oldtid	Stolpehul. Ikke undersøgt. Fyld i fladen: Gråbrunt let sandet ler med enkelte trækulsnister.	
A1007	Stolpehul	Stolpehul	Oldtid	Stolpehul. Ikke undersøgt. Fyld i fladen: Gråbrunt let sandet ler med enkelte trækulsnister.	
A1008	Grube	Grube	Oldtid	Grube. Ikke undersøgt. Fyld i fladen: Gråbrunt let sandet ler med enkelte trækulsnister. 1 afslag.	
A1009	Stolpehul	Stolpehul	Oldtid	Stolpehul. Ikke undersøgt. Fyld i fladen: Gråbrunt let sandet ler med enkelte trækulsnister.	
A1010	Stolpehul	Stolpehul	Oldtid	Stolpehul. Ikke undersøgt. Fyld i fladen: Gråbrunt let sandet ler med enkelte trækulsnister.	
A1011	Stolpehul	Stolpehul	Oldtid	Stolpehul. Ikke undersøgt. Fyld i fladen: Gråbrunt let sandet ler med enkelte trækulsnister.	
A1012	Grube	Grube	Oldtid	Grube. Ikke undersøgt. Fyld i fladen: Lyst gråbrunt let sandet ler med enkelte trækulsnister.	

Angivelse	Hovedgruppe	Undergruppe	Datering	Beskrivelse	Anlæg består af
A1013	Stolpehul	Stolpehul	Oldtid	Stolpehul. Snittet: N-S Diameter: 30 cm. Dybde: 34 cm. Fyld: 1) Opfyld. Homogent, gråt, siltet ler. 2) Nedgravning. Afgrænsning af nedgravning. 3) Undergrund. Gulbrunt ler.	
A1014	Grube	Koge-/ildgrube	Oldtid	Bund af kogegrube. Ikke undersøgt. Fyld i fladen: Nister af trækul og brændte sten.	
A1015	Stolpehul	Stolpehul	Oldtid	Stolpehul. Ikke undersøgt. Fyld i fladen: Gråbrunt let sandet ler med enkelte trækulsnister.	
A1016	Stolpehul	Stolpehul	Oldtid	Stolpehul. Ikke undersøgt. Fyld i fladen: Gråbrunt let sandet ler med enkelte trækulsnister.	
A1017	Stolpehul	Stolpehul	Oldtid	Stolpehul. Ikke undersøgt. Fyld i fladen: Mørk gråbrunt let sandet ler med enkelte trækulsnister.	
A1018	Stolpehul	Stolpehul	Oldtid	Stolpehul. Ikke undersøgt. Fyld i fladen: Gråbrunt let sandet ler med enkelte trækulsnister.	
A1019	Stolpehul	Stolpehul	Oldtid	Stolpehul. Ikke undersøgt. Fyld i fladen: Gråbrunt let sandet ler med enkelte trækulsnister og få brændte sten..	
A1020	Stolpehul	Stolpehul	Oldtid	Stolpehul. Ikke undersøgt. Fyld i fladen: Gråbrunt let sandet ler med enkelte trækulsnister og få brændte sten.	
A1021	Stolpehul	Stolpehul	Oldtid	Stolpehul. Ikke undersøgt. Fyld i fladen: Gråbrunt let sandet ler.	
A1022	Afgrænsning	Grøft	Oldtid	Grøft/væggrøft. Ikke undersøgt. Fyld i fladen: Gråbrunt let	

Angivelse	Hovedgruppe	Undergruppe	Datering	Beskrivelse	Anlæg består af
				sandet ler med enkelte trækulsnister.	
A1023	Stolpehul	Stolpehul	Oldtid	Stolpehul. Ikke undersøgt. Fyld i fladen: Mørk gråbrunt let sandet ler med enkelte trækulsnister.	
A1024	Stolpehul	Stolpehul	Oldtid	Stolpehul. Ikke undersøgt. Fyld i fladen: Gråbrunt let sandet ler med enkelte trækulsnister.	
A1025	Stolpehul	Stolpehul?	Oldtid	Stolpehul? Ikke undersøgt. Fyld i fladen: Gråbrunt let sandet ler med enkelte trækulsnister. Det meste af det mulige stolpehul er væk, da der lå en stor sten centralt i nedgravningen.	
A1026	Stolpehul	Stolpehul	Oldtid	Stolpehul. Ikke undersøgt. Fyld i fladen: Gråbrunt let sandet ler.	
A1027	Stolpehul	Stolpehul	Oldtid	Stolpehul. Ikke undersøgt. Fyld i fladen: Gråbrunt let sandet ler med enkelte trækulsnister.	
A1028	Sten	Stenspor, Natur	Udateret	Stenspor. Ikke undersøgt. Fyld i fladen: Muld. Kan have taget et stolpehul.	
A1029	Stolpehul	Stolpehul	Oldtid	Stolpehul. Ikke undersøgt. Fyld i fladen: Gråbrunt let sandet ler med enkelte trækulsnister og en enkelt (brændt) sten.	
A1030	Stolpehul	Stolpehul	Oldtid	Stolpehul. Ikke undersøgt. Fyld i fladen: Gråbrunt let sandet ler med enkelte trækulsnister og få brændte sten.	
A1031	Stolpehul	Stolpehul	Oldtid	Stolpehul. Ikke tegnet, kun beskrevet. Snittet: S-N Diameter: 16 cm. Dybde: 10 cm. Fyld: Gråbrunt let sandet ler med enkelte trækulsnister.	

Angivelse	Hovedgruppe	Undergruppe	Datering	Beskrivelse	Anlæg består af
A1032	Vandteknisk anlæg	Dræn	Udateret	Dræn. Ikke undersøgt. Fyld i fladen: Undergrund let opblandet med muld.	
A1033	Stolpehul	Stolpehul	Oldtid	Stolpehul. Ikke undersøgt. Fyld i fladen: Gråbrunt let sandet ler med enkelte trækulsnister.	
A1034	Stolpehul	Stolpehul	Oldtid	Stolpehul. Ikke undersøgt. Fyld i fladen: Gråbrunt let sandet ler med enkelte trækulsnister og en brændt sten.	
A1035	Stolpehul	Stolpehul	Oldtid	Stolpehul. Ikke undersøgt. Fyld i fladen: Gråbrunt let sandet ler med enkelte trækulsnister og en brændt sten.	
A1036	Stolpehul	Stolpehul	Oldtid	Stolpehul. Ikke undersøgt. Fyld i fladen: Gråbrunt let sandet ler med enkelte trækulsnister og en brændt sten.	
A1037	Grube	Koge- /ildgrube	Oldtid	Koge-grube. Ikke undersøgt. Fyld i fladen: Sort til gråsort let sandet ler med trækulsnister og brændte sten.	
A1038	Vandteknisk anlæg	Dræn	Udateret	Stolpehul. Ikke undersøgt. Fyld i fladen: Undergrund let opblandet med muld.	
A1039	Stolpehul	Stolpehul?	Oldtid	Stolpehul? Ikke undersøgt. Fyld i fladen: Opløst sten i gråbrunt let sandet ler.	
A1040	Stolpehul	Stolpehul?	Oldtid	Stolpehul? Ikke undersøgt. Fyld i fladen: Heterogent, gråbrunt til brungråt let sandet ler.	
A1041	Stolpehul	Stolpehul	Oldtid	Stolpehul. Ikke undersøgt. Fyld i fladen: Gråbrunt let sandet ler med enkelte trækulsnister.	
A1042	Stolpehul	Stolpehul	Oldtid	Stolpehul. Ikke undersøgt. Fyld i fladen: Gråbrunt let sandet ler med enkelte trækulsnister.	
A1043	Stolpehul	Stolpehul	Oldtid	Stolpehul. Ikke undersøgt. Fyld i fladen: Gråbrunt let sandet ler med enkelte	

Angivelse	Hovedgruppe	Undergruppe	Datering	Beskrivelse	Anlæg består af
				trækulsnister og få brændte sten.	
A1044	Stolpehul	Stolpehul?	Oldtid	Stolpehul? Ikke undersøgt. Fyld i fladen: Heterogent, gråbrunt til brungråt let sandet ler.	
A1045	Stolpehul	Stolpehul?	Oldtid	Stolpehul? Stenspor? Ikke undersøgt. Fyld i fladen: Lyst gråbrunt let sandet ler med en del mindre sten.	
A1046	Grube	Koge-/ildgrube	Oldtid	Bund af kogegrube. Ikke undersøgt. Fyld i fladen: Trækulsnister i undergrund.	
A1047	Stolpehul	Stolpehul?	Oldtid	Stolpehul? Natur? Ikke undersøgt. Fyld i fladen: Heterogent, lyst gråbrunt let sandet ler med enkelte trækulsnister og opblandet med undergrund.	
A1048	Vandteknisk anlæg	Dræn	Udateret	Dræn. Ikke undersøgt. Fyld i fladen: Undergrund let opblandet med muld.	
A1049	Afgrænsning	Grøft	Oldtid	Grøft. Kan være del af A202, med A202 blev afrømmet for dybt ved drænet A1048, dog kun 10 cm, men det var nok. Fyld: Lyst gråbrunt let sandet ler med enkelte trækulsnister. Grøften fortsætter muligvis mod vest men er ødelagt ved plovfurer	
A1050	Grube	Koge-/ildgrube	Oldtid	Kogegrube. Kan være stolpehul. Ikke undersøgt. Fyld i fladen: Mørk gråbrunt let sandet ler med trækulsnister og brændte sten.	
A1051	Grube	Koge-/ildgrube	Oldtid	Bund af kogegrube. Ikke undersøgt. Fyld i fladen: Trækulsnister i undergrund.	

Angivelse	Hovedgruppe	Undergruppe	Datering	Beskrivelse	Anlæg består af
A1052	Stolpehul	Stolpehul	Oldtid	Stolpehul. Ikke undersøgt. Fyld i fladen: Gråbrunt let sandet ler med enkelte trækulsnister og nister af brændt ler.	
A1053	Stolpehul	Stolpehul	Oldtid	Stolpehul. Ikke undersøgt. Fyld i fladen: Gråbrunt let sandet ler med enkelte trækulsnister.	
A1054	Stolpehul	Stolpehul	Oldtid	Stolpehul. Ikke undersøgt. Fyld i fladen: Gråbrunt let sandet ler med enkelte trækulsnister og nister af brændt ler.	
A1055	Grube	Koge-/ildgrube	Oldtid	Koge-grube. Kan være stolpehul. Ikke undersøgt. Fyld i fladen: Mørk gråbrunt let sandet ler med trækulsnister og brændte sten.	
A1056	Stolpehul	Stolpehul	Oldtid	Stolpehul. Ikke undersøgt. Fyld i fladen: Gråbrunt let sandet ler med enkelte trækulsnister og få brændte sten.	
A1057	Afgrænsning	Grøft	Oldtid	Grøft. Ikke undersøgt. Fyld i fladen: Gråbrunt let sandet ler med enkelte trækulsnister og få brændte sten.	
A1058	Vandteknisk anlæg	Dræn	Udateret	Dræn. Ikke undersøgt. Fyld i fladen: Undergrund opblandet med muld	
A1059	Afgrænsning	Grøft	Oldtid	Grøft. Ikke undersøgt. Fyld i fladen: Heterogent, gråbrunt til brungråt let sandet ler med trækulsnister.	
A1060	Afgrænsning	Grøft?	Oldtid	Grøft? Ikke undersøgt. Fyld i fladen: Heterogent, gråbrunt til lyst gråbrunt let sandet ler med enkelte trækulsnister. Svært at adskille lagene fra hinanden.	
A1061	Stolpehul	Stolpehul?	Oldtid	Stolpehul? Ikke undersøgt. Fyld i fladen: Heterogent, gråbrunt til lyst gråbrunt let	

Angivelse	Hovedgruppe	Undergruppe	Datering	Beskrivelse	Anlæg består af
				sandet ler med enkelte trækulsnister. Svært at adskille lagene fra hinanden.	
A1062	Stolpehul	Stolpehul	Oldtid	Stolpehul. Ikke undersøgt. Fyld i fladen: Gråbrunt let sandet ler med enkelte trækulsnister.	
A1063	Grube	Grube?	Oldtid	Grube? Ikke undersøgt. Fyld i fladen: Heterogent, lyst gråbrunt til gråbrunt let sandet ler med enkelte trækulsnister. Svært at adskille laget til A1064. Kan være natur. Ligger under A107, ca. 35 cm. dybere end i søgegrøften.	
A1064	Afgrænsning	Grøft?	Oldtid	Grøft? Ikke undersøgt. Fyld i fladen: Heterogent, lyst gråbrunt til gråbrunt let sandet ler med enkelte trækulsnister. Svært at adskille laget til A1063. Kan være natur.	
A1065	Afgrænsning	Grøft?	Oldtid	Grøft? Ikke undersøgt. Fyld i fladen: Meget heterogent, lyst gråbrunt til gråbrunt let sandet ler med enkelte trækulsnister og med en plet af trækulsnister fra kogegrube. Anlægget er meget usikkert.	
A1066	Grube	Koge- /ildgrube	Oldtid	Bund af kogegrube. Ikke undersøgt. Fyld i fladen: Trækulsnister i undergrund.	
A1067	Stolpehul	Stolpehul	Oldtid	Stolpehul. Ikke undersøgt. Fyld i fladen: Gråbrunt let sandet ler med enkelte trækulsnister.	
A1068	Stolpehul	Stolpehul	Oldtid	Stolpehul. Ikke undersøgt. Fyld i fladen: Gråbrunt let sandet ler med enkelte trækulsnister.	
A1069	Stolpehul	Stolpehul	Oldtid	Stolpehul. Ikke undersøgt. Fyld i fladen: Gråbrunt let	

Angivelse	Hovedgruppe	Undergruppe	Datering	Beskrivelse	Anlæg består af
				sandet ler med enkelte trækulsnister.	
A1070	Stolpehul	Stolpehul	Oldtid	Stolpehul. Ikke undersøgt. Fyld i fladen: Gråbrunt let sandet ler med enkelte trækulsnister og få sten.	
A1071	Stolpehul	Stolpehul	Oldtid	Stolpehul. Ikke undersøgt. Fyld i fladen: Gråbrunt let sandet ler med enkelte trækulsnister og få sten.	
A1072	Stolpehul	Stolpehul	Oldtid	Stolpehul. Ikke undersøgt. Fyld i fladen: Gråbrunt let sandet ler med enkelte trækulsnister.	
A1073	Stolpehul	Stolpehul	Oldtid	Stolpehul. Ikke undersøgt. Fyld i fladen: Gråbrunt let sandet ler med enkelte trækulsnister.	
A1074	Stolpehul	Stolpehul	Oldtid	Stolpehul. Ikke undersøgt. Fyld i fladen: Gråbrunt let sandet ler med enkelte trækulsnister.	
A1075	Stolpehul	Stolpehul?	Oldtid	Stolpehul? Bioturbation? Ikke undersøgt. Fyld i fladen: Gråbrunt let sandet ler med enkelte trækulsnister og med en ydre krans af lyst gråbrunt let sandet ler.	
A1076	Stolpehul	Stolpehul	Oldtid	Stolpehul. Ikke undersøgt. Fyld i fladen: Gråbrunt let sandet ler med enkelte trækulsnister.	
A1077	Stolpehul	Stolpehul	Oldtid	Stolpehul. Ikke undersøgt. Fyld i fladen: Gråbrunt let sandet ler med enkelte trækulsnister.	
A1078	Stolpehul	Stolpehul?	Oldtid	Stolpehul? Ikke undersøgt. Fyld i fladen: Heterogent, gråbrunt til lyst gråbrunt let sandet ler med enkelte trækulsnister. Svært at adskille fra A1079.	
A1079	Grube	Grube?	Oldtid	Grube? Ikke undersøgt. Fyld i fladen: Heterogent, gråbrunt til lyst gråbrunt let sandet ler med enkelte	

Angivelse	Hovedgruppe	Undergruppe	Datering	Beskrivelse	Anlæg består af
				trækulsnister. Svært at adskille fra A1078.	
A1080	Stolpehul	Stolpehul	Oldtid	Stolpehul. Ikke undersøgt. Fyld i fladen: Gråbrunt let sandet ler med enkelte trækulsnister.	
A1081	Grube	Grube	Oldtid	Grube. Ikke undersøgt. Fyld i fladen: Gråbrunt let sandet ler med enkelte trækulsnister.	
A1082	Grube	Koge- /ildgrube	Oldtid	Koge-grube. Hørbrydegrube? Ikke undersøgt. Fyld i fladen: Heterogent, gråbrunt let sandet ler med enkelte trækulsnister og få brændte sten samt let opblandet med undergrund.	
A1083	Stolpehul	Stolpehul?	Oldtid	Stolpehul? Ikke undersøgt. Fyld i fladen: Gråbrunt let sandet ler med enkelte trækulsnister.	
A1084	Stolpehul	Stolpehul	Oldtid	Stolpehul. Ikke undersøgt. Fyld i fladen: Gråbrunt let sandet ler med enkelte trækulsnister.	
A1085	Stolpehul	Stolpehul	Oldtid	Stolpehul. Ikke undersøgt. Fyld i fladen: Gråbrunt let sandet ler med enkelte trækulsnister og få brændte sten.	
A1086	Stolpehul	Stolpehul?	Oldtid	Stolpehul? Ikke undersøgt. Fyld i fladen: Gråbrunt let sandet ler med enkelte trækulsnister og få brændte sten.	
A1087	Stolpehul	Stolpehul	Oldtid	Stolpehul. Ikke undersøgt. Fyld i fladen: Gråbrunt let sandet ler med enkelte trækulsnister.	
A1088	Stolpehul	Stolpehul	Oldtid	Stolpehul. Ikke undersøgt. Fyld i fladen: Gråbrunt let sandet ler med enkelte trækulsnister og enkelte sten.	

Angivelse	Hovedgruppe	Undergruppe	Datering	Beskrivelse	Anlæg består af
A1089	Stolpehul	Stolpehul	Oldtid	Stolpehul. Ikke undersøgt. Fyld i fladen: Gråbrunt let sandet ler med enkelte trækulsnister.	
A1090	Grube	Grube	Oldtid	Grube. Ikke undersøgt. Fyld i fladen: Gråbrunt let sandet ler med enkelte trækulsnister.	
A1091	Grube	Grube	Oldtid	Grube. Bund af kogegrube? Ikke undersøgt. Fyld i fladen: Heterogent, gråbrunt til sortgråt let sandet ler med trækulsnister.	
A1092	Stolpehul	Stolpehul?	Oldtid	Stolpehul? Ligger i eller under A304. Ikke undersøgt. Fyld i fladen: Brungråt let sandet ler med enkelte trækulsnister.	
A1093	Grube	Grube	Oldtid	Grube. Ikke undersøgt. Fyld: Heterogent, gråbrunt til mørk gråbrunt let sandet ler med enkelte trækulsnister.	
A1094	Stolpehul	Stolpehul	Oldtid	Stolpehul. Ikke undersøgt. Fyld i fladen: Gråbrunt let sandet ler med enkelte trækulsnister.	
A1095	Stolpehul	Stolpehul	Oldtid	Stolpehul. Ikke undersøgt. Fyld i fladen: Gråbrunt let sandet ler med enkelte trækulsnister.	
A1096	Stolpehul	Stolpehul	Oldtid	Stolpehul. Ikke undersøgt. Fyld i fladen: Gråbrunt let sandet ler med enkelte trækulsnister og få brændte sten.	
A1097	Grube	Koge- /ildgrube	Oldtid	Bund af kogegrube. Ikke undersøgt. Fyld i fladen: Trækulsnister i undergrund.	
A1098	Stolpehul	Stolpehul	Oldtid	Stolpehul. Ikke undersøgt. Fyld i fladen: Gråbrunt let sandet ler med enkelte trækulsnister.	
A1099	Grube	Koge- /ildgrube	Oldtid	Kogegrube. Ikke undersøgt. Fyld i fladen: Sort til gråsort	

Angivelse	Hovedgruppe	Undergruppe	Datering	Beskrivelse	Anlæg består af
				let sandet ler med trækulsnister og brændte sten.	
A1100	Stolpehul	Stolpehul	Oldtid	Stolpehul. Ikke undersøgt. Fyld i fladen: Gråbrunt let sandet ler med enkelte trækulsnister og opblandet med undergrund.	
A1101	Grube	Koge-/ildgrube	Oldtid	Bund af koge-grube. Ikke undersøgt. Fyld i fladen: Trækulsnister i undergrund.	
A1102	Stolpehul	Stolpehul	Oldtid	Stolpehul. Ikke undersøgt. Fyld i fladen: Gråbrunt let sandet ler med enkelte trækulsnister og få brændte sten.	
A1103	Stolpehul	Stolpehul	Oldtid	Stolpehul. Ikke undersøgt. Fyld i fladen: Gråbrunt let sandet ler med enkelte trækulsnister og få brændte sten.	
A1104	Stolpehul	Stolpehul	Oldtid	Stolpehul. Ikke undersøgt. Fyld i fladen: Gråbrunt let sandet ler med enkelte trækulsnister.	
A1105	Stolpehul	Stolpehul	Oldtid	Stolpehul. Ikke undersøgt. Fyld i fladen: Mørk gråbrunt let sandet ler med enkelte trækulsnister.	
A1106	Stolpehul	Stolpehul	Oldtid	Stolpehul. Ikke undersøgt. Fyld i fladen: Gråbrunt let sandet ler med enkelte trækulsnister.	
A1107	Stolpehul	Stolpehul	Oldtid	Stolpehul. Ikke undersøgt. Fyld i fladen: Gråbrunt let sandet ler med enkelte trækulsnister.	
A1108	Stolpehul	Stolpehul	Oldtid	Stolpehul. Ikke undersøgt. Fyld i fladen: Gråbrunt let sandet ler med enkelte trækulsnister og få brændte sten.	
A1109	Stolpehul	Stolpehul	Oldtid	Stolpehul. Ikke undersøgt. Fyld i fladen: Gråbrunt let sandet ler med enkelte trækulsnister.	

Angivelse	Hovedgruppe	Undergruppe	Datering	Beskrivelse	Anlæg består af
A1110	Grube	Grube	Oldtid	Grube. Ikke undersøgt. Fyld i fladen: Lyst gråbrunt let sandet ler med enkelte trækulsnister.	
A1111	Grube	Koge- /ildgrube	Oldtid	Koge-grube. Ikke undersøgt. Fyld i fladen: Sort til gråsort let sandet ler med trækulsnister og brændte sten.	
A1112	Stolpehul	Stolpehul	Oldtid	Stolpehul. Ikke undersøgt. Fyld i fladen: Gråbrunt let sandet ler med enkelte trækulsnister.	
A1113	Stolpehul	Stolpehul	Oldtid	Stolpehul. Ikke undersøgt. Fyld i fladen: Gråbrunt let sandet ler med enkelte trækulsnister.	
A1114	Stolpehul	Stolpehul	Oldtid	Stolpehul. Ikke undersøgt. Fyld i fladen: Mørk gråbrunt let sandet ler med enkelte trækulsnister.	
A1115	Stolpehul	Stolpehul	Oldtid	Stolpehul. Ikke undersøgt. Fyld i fladen: Mørk gråbrunt let sandet ler med enkelte trækulsnister.	
A1116	Recent forstyrrelse	Vandledning	Nutid	Moderne vandledning. Ikke undersøgt. Fyld i fladen: Undergrund let opblandet med muld.	
A1117	Grube	Koge- /ildgrube	Oldtid	Bund af koge-grube. Ikke undersøgt. Fyld i fladen: Trækulsnister i undergrund.	
A1118	Stolpehul	Stolpehul	Oldtid	Stolpehul. Ikke undersøgt. Fyld i fladen: Heterogent, gråbrunt til lyst gråbrunt let sandet ler med enkelte trækulsnister og let opblandet med undergrund.	
A1119	Grube	Koge- /ildgrube	Oldtid	Bund af koge-grube. Ikke undersøgt. Fyld i fladen: Trækulsnister i undergrund.	
A1120	Stolpehul	Stolpehul	Oldtid	Stolpehul. Ikke undersøgt. Fyld i fladen: Gråbrunt let sandet ler med enkelte trækulsnister.	

Angivelse	Hovedgruppe	Undergruppe	Datering	Beskrivelse	Anlæg består af
A1121	Stolpehul	Stolpehul	Oldtid	Stolpehul. Ikke undersøgt. Fyld i fladen: Gråbrunt let sandet ler med enkelte trækulsnister.	
A1122	Stolpehul	Stolpehul	Oldtid	Stolpehul. Ikke undersøgt. Fyld i fladen: Gråbrunt let sandet ler med enkelte trækulsnister.	
A1123	Stolpehul	Stolpehul	Oldtid	Stolpehul. Ikke undersøgt. Fyld i fladen: Gråbrunt let sandet ler med enkelte trækulsnister.	
A1124	Stolpehul	Stolpehul	Oldtid	Stolpehul. Ikke undersøgt. Fyld i fladen: Lyst gråbrunt let sandet ler med enkelte trækulsnister.	
A1125	Grube	Grube	Oldtid	Grube. Ikke undersøgt. Fyld i fladen: Lyst gråbrunt let sandet ler med enkelte trækulsnister.	
A1126	Grube	Grube	Oldtid	Grube. Ikke undersøgt. Fyld i fladen: Mørk gråbrunt let sandet ler med trækulsnister og rødbrændt ler.	
A1127	Stolpehul	Stolpehul	Oldtid	Stolpehul. Ikke undersøgt. Fyld i fladen: Gråbrunt let sandet ler med enkelte trækulsnister.	
A1128	Grube	Grube	Oldtid	Grube. Ikke undersøgt. Fyld i fladen: Mørk gråbrunt let sandet ler med enkelte trækulsnister.	
A1129	Stolpehul	Stolpehul	Oldtid	Stolpehul. Ikke undersøgt. Fyld i fladen: Heterogent, gråbrunt let sandet ler med enkelte trækulsnister og opblandet med undergrund.	
A1130	Stolpehul	Stolpehul	Oldtid	Stolpehul. Ikke undersøgt. Fyld i fladen: Gråbrunt let sandet ler med enkelte trækulsnister.	
A1131	Stolpehul	Stolpehul	Oldtid	Stolpehul. Ikke undersøgt. Fyld i fladen: Gråbrunt let sandet ler med enkelte trækulsnister.	

Angivelse	Hovedgruppe	Undergruppe	Datering	Beskrivelse	Anlæg består af
A1132	Grube	Grube	Oldtid	Grube. Ikke undersøgt. Fyld i fladen: Gråbrunt let sandet ler med enkelte trækulsnister.	
A1133	Grube	Grube	Oldtid	Grube. Ikke undersøgt. Fyld i fladen: Gråbrunt let sandet ler med enkelte trækulsnister. Skæres af A1134.	
A1134	Grube	Køge- /ildgrube	Oldtid	Køgegrube. Ikke undersøgt. Fyld i fladen: Sort til gråsort let sandet ler med trækulsnister og brændte sten.	
A1135	Grube	Grube	Oldtid	Grube. Stort stolpehul? Ikke undersøgt. Fyld i fladen: Gråbrunt let sandet ler med enkelte trækulsnister.	
A1136	Grube	Grube	Oldtid	Grube. Stort stolpehul? Ikke undersøgt. Fyld i fladen: Gråbrunt let sandet ler med enkelte trækulsnister.	
A1137	Stolpehul	Stolpehul	Oldtid	Stolpehul. Ikke undersøgt. Fyld i fladen: Gråbrunt let sandet ler med enkelte trækulsnister.	
A1138	Stolpehul	Stolpehul	Oldtid	Stolpehul. Ikke undersøgt. Fyld i fladen: Gråbrunt let sandet ler med enkelte trækulsnister.	
A1139	Naturfænomen	Rodvælter	Udateret	Rodvælte. Ikke undersøgt. Fyld i fladen: Lyst gråbrunt let sandet ler med enkelte trækulsnister.	
A1140	Stolpehul	Stolpehul	Oldtid	Stolpehul. Ikke undersøgt. Fyld i fladen: Gråbrunt let sandet ler med enkelte trækulsnister.	
A1141	Stolpehul	Stolpehul	Oldtid	Stolpehul. Ikke undersøgt. Fyld i fladen: Gråbrunt let sandet ler med enkelte trækulsnister.	
A1142	Stolpehul	Stolpehul	Oldtid	Stolpehul. Ikke undersøgt. Fyld i fladen: Gråbrunt let sandet ler med enkelte trækulsnister.	

Angivelse	Hovedgruppe	Undergruppe	Datering	Beskrivelse	Anlæg består af
A1143	Stolpehul	Stolpehul	Oldtid	Stolpehul. Ikke undersøgt. Fyld i fladen: Mørk gråbrunt let sandet ler med enkelte trækulsnister.	
A1144	Stolpehul	Stolpehul	Oldtid	Stolpehul. Ikke undersøgt. Fyld i fladen: Gråbrunt let sandet ler med enkelte trækulsnister.	
A1145	Stolpehul	Stolpehul	Oldtid	Stolpehul. Ikke undersøgt. Fyld i fladen: Gråbrunt let sandet ler med enkelte trækulsnister.	
A1146	Stolpehul	Stolpehul	Oldtid	Stolpehul. Ikke undersøgt. Fyld i fladen: Gråbrunt let sandet ler med enkelte trækulsnister.	
A1147	Grube	Grube	Oldtid	Grube. Ikke undersøgt. Fyld i fladen: Gråbrunt let sandet ler med enkelte trækulsnister og få brændte sten.	
A1148	Stolpehul	Stolpehul	Oldtid	Stolpehul. Ikke undersøgt. Fyld i fladen: Gråbrunt let sandet ler med enkelte trækulsnister.	
A1149	Stolpehul	Stolpehul	Oldtid	Stolpehul. Ikke undersøgt. Fyld i fladen: Gråbrunt let sandet ler med enkelte trækulsnister og få brændte sten.	
A1150	Grube	Grube	Oldtid	Grube. Ikke undersøgt. Fyld i fladen: Gråbrunt let sandet ler med enkelte trækulsnister.	
A1151	Grube	Grube	Oldtid	Grube. Ikke undersøgt. Fyld i fladen: Gråbrunt let sandet ler med enkelte trækulsnister.	
A1152	Vandteknisk anlæg	Dræn	Udateret	Dræn. Ikke undersøgt. Fyld i fladen: Gråbrunt let sandet ler opblandet med undergrund.	
A1153	Stolpehul	Stolpehul	Oldtid	Stolpehul. Ikke undersøgt. Fyld i fladen: Gråbrunt let sandet ler med enkelte trækulsnister.	
A1154	Stolpehul	Stolpehul	Oldtid	Stolpehul. Ikke undersøgt. Fyld i fladen: Mørk	

Angivelse	Hovedgruppe	Undergruppe	Datering	Beskrivelse	Anlæg består af
				gråbrunt let sandet ler med enkelte trækulsnister.	
A1155	Kulturlag	Kulturlag	Oldtid	Kulturlag. Ikke undersøgt. Fyld i fladen: Gråbrunt let sandet ler med enkelte trækulsnister.	
A1156	Stolpehul	Stolpehul	Oldtid	Stolpehul. Ikke undersøgt. Fyld i fladen: Gråbrunt let sandet ler med enkelte trækulsnister.	
A1157	Grube	Grube?	Oldtid	Grube? Ikke undersøgt. Fyld i fladen: Lyst gråbrunt let sandet ler med enkelte trækulsnister.	
A1158	Grube	Grube	Oldtid	Grube. Ikke undersøgt. Fyld i fladen: Gråbrunt let sandet ler med enkelte trækulsnister.	
A1159	Vandteknisk anlæg	Dræn	Udateret	Dræn. Ikke undersøgt. Fyld i fladen: Muld	
A1160	Naturfænomene	Lavning	Udateret	Lavning. Ikke undersøgt. Fyld i fladen: Opfyld og påfyld af muld og gråbrunt let sandet ler med lidt tegl.	
A1161	Vandteknisk anlæg	Dræn	Udateret	Dræn. Ikke undersøgt. Fyld i fladen: Mørk gråbrunt let sandet ler.	
A1162	Recent forstyrrelse	Recent forstyrrelse	Udateret	Recent nedgravning. Ikke undersøgt. Fyld i fladen: Lyst brunt let sandet ler.	
A1163	Vandteknisk anlæg	Dræn	Udateret	Dræn. Ikke undersøgt. Fyld i fladen: Mørk gråbrunt let sandet ler.	
A1164	Vandteknisk anlæg	Dræn	Udateret	Dræn. Ikke undersøgt. Fyld i fladen: Undergrund let opblandet med muld.	
K1	Bygning	3-skibet hus	Romersk/ældre germansk Jernalder	Treskibet hustomt. Konstruktionen er ikke undersøgt og den er ikke fritlagt i søgegrøften. Konstruktionen kommer til udtryk ved 3 tagbærende stolpehuller (A1105, A1114 og A1115) der løber VSV-ØNØ. Deres respektive stolpesæt skal findes uden	A1105, A1114, A1115

Angivelse	Hovedgruppe	Undergruppe	Datering	Beskrivelse	Anlæg består af
				<p>for søgegrøftens sydlige afgrænsning.</p> <p>Diameter af stolpehuller i fladen: 50-60 cm.</p> <p>Afstand mellem stolperne vest mod øst: 5,5 m og 5,5 m.</p> <p>Det må formodes, at hustomten fortsætter mod øst med minimum et sæt til.</p> <p>Dateringen forventes at være romersk/ældre germansk jernalder.</p>	
K2	Bygning	3-skibet hus	Romersk/ældre germansk Jernalder	<p>Treskibet hustomt.</p> <p>Konstruktionen er ikke undersøgt og den er ikke fritlagt i sit fulde omfang i udvidelsen.</p> <p>Konstruktionen kommer til udtryk ved 2 sæt tagbærende stolpehuller (A12-A13 og A1092-A1096) der løber VNV-ØSØ.</p> <p>Konstruktionen er ikke afgrænset og fortsætter sikkert både mod vest og øst.</p> <p>Diameter af stolpehuller i fladen: 21-46 cm.</p> <p>Stolpehullet på 46 cm er nok to stolper.</p> <p>Afstand mellem stolpeparret vest mod øst: 1,8 m og 1,6 m. Afstanden mellem sættene vest mod øst: 4,7 m og 4,1 m.</p> <p>Det må formodes, at hustomten fortsætter mod øst og vest med minimum to sæt til.</p> <p>Dateringen forventes at være romersk/ældre germansk jernalder.</p>	A12, A13, A1092, A1096

Angivelse	Hovedgruppe	Undergruppe	Datering	Beskrivelse	Anlæg består af
K3	Bygning	Økonomibygning?	Romersk/ældre germansk Jernalder	<p>Formodet hegnshus med kombineret væg-/hegnsløb</p> <p>Konstruktionen er ikke undersøgt og den er ikke fritlagt i sit fulde omfang i udvidelsen.</p> <p>Konstruktionen kommer til udtryk ved 2 sæt tagbærende stolpehuller (A203-A204 og A1047-A1052) der løber NV-SØ. Derudover løber der et grøftforløb NV-SØ (A202) parallelt med stolpehullerne og som slår et ca. 90 graders knæk og fortsætter SV-NØ (A1049). Konstruktionen er ikke afgrænset og fortsætter sikkert mod SØ og grøfterne fortsætter mod SV og SØ. Grøftforløbet er forstyrret af drænet A1048 og er adskilt i to forløb, men i knækket fik maskinføreren gravet dybere og har sikkert bortgravet den del som mangler at forbinde de to grøfter.</p> <p>Diameter af stolpehuller i fladen: 30-55 cm.</p> <p>Afstand mellem stolpeparret NV mod SØ: 2,4 m og 2,5 m. Afstanden mellem sættene NV mod SØ: 4,0 m og 4,1 m.</p> <p>Det må formodes, at hustomten fortsætter mod SØ med minimum to sæt til.</p> <p>Dateringen forventes at være romersk/ældre germansk jernalder.</p>	A202, A203, A204, A1047, A1049, A1052

Angivelse	Hovedgruppe	Undergruppe	Datering	Beskrivelse	Anlæg består af
K4	Afgrænsning	Hegn	Oldtid	<p>Hegn/toskibet hustomt. Konstruktionen er ikke undersøgt og den er ikke fritlagt i sit fulde omfang i udvidelsen.</p> <p>Konstruktionen kommer til udtryk ved en række af 3 stolpehuller (A1039, A1040 og A1043) der løber SV-NØ. Konstruktionen er ikke afgrænset og fortsætter sikkert mod NØ.</p> <p>Diameter af stolpehuller i fladen: 26-30 cm.</p> <p>Afstand mellem stolpehullerne SV mod NØ: 2,7 m og 2,2 m.</p> <p>Det må formodes, at hustomten fortsætter mod NØ.</p> <p>Det kan ikke afgøres om der er tale om et hegn eller en toskibet hustomt. Ligger parallelt med K5. Det kan ikke udelukkes, at der kan være tale om et meget atypisk treskibet hus.</p> <p>Dateringen kan ikke kommes nærmere end oldtid.</p>	A1039, A1040, A1043
K5	Afgrænsning	Hegn	Oldtid	<p>Hegn/toskibet hustomt. Konstruktionen er ikke undersøgt og den er ikke fritlagt i sit fulde omfang i udvidelsen.</p> <p>Konstruktionen kommer til udtryk ved en række af 3 stolpehuller (A225, A1041 og A1042) der løber V-Ø. Konstruktionen er ikke afgrænset og fortsætter sikkert mod Ø.</p> <p>Diameter af stolpehuller i fladen: 29-30 cm.</p> <p>Afstand mellem stolpehullerne V mod Ø: 2,3 m og 2,3 m.</p> <p>Det må formodes, at</p>	A225, A1041, A1042

Angivelse	Hovedgruppe	Undergruppe	Datering	Beskrivelse	Anlæg består af
				<p>hustomten fortsætter mod Ø.</p> <p>Det kan ikke afgøres om der er tale om et hegn eller en toskibet hustomt. Ligger parallelt med K4. Det kan ikke udelukkes, at der kan være tale om et meget atypisk treskibet hus. Dateringen kan ikke kommes nærmere end oldtid.</p>	
K6	Bygning	Økonomibygning	Romersk/ældre germansk Jernalder	<p>Økonomibygning, 4-stolpeanlæg. Konstruktionen er ikke undersøgt og formegentlig fritlagt i sit fulde omfang i udvidelsen. Konstruktionen kommer til udtryk ved 2 sæt tagbærende stolpehuller (A1035-A1036 og A1033-A245) der løber SV-NØ. Konstruktionen formodes afgrænset. Diameter af stolpehuller i fladen: 29-34 cm. Afstand mellem stolpeparret SV mod NØ: 2,4 m og 3,2 m. Afstanden mellem sættene SV mod NØ: 3,4 m og 3,8 m. Konstruktionen får et trapezformet udtryk. Den oprindelige tolkning i søgegrøften var, at A245 og A246 skulle udgøre et sæt. I udvidelse kunne der ikke ses et stolpehul syd for A1036 der skulle være det næste sæt. Det kan ikke udelukkes, at der kan mangle en makker til A1036, hvilket ville give en mere klassisk treskibet hustomt. Dateringen forventes at</p>	A245, A1033, A1035, A1036

Angivelse	Hovedgruppe	Undergruppe	Datering	Beskrivelse	Anlæg består af
				være romersk/ældre germansk jernalder.	
K7	Bygning	3-skibet hus	Romersk/ældre germansk Jernalder	<p>Treskibet hustomt. Konstruktionen er ikke undersøgt og den er ikke fritlagt i sit fulde omfang i udvidelsen.</p> <p>Konstruktionen kommer til udtryk ved 2 sæt tagbærende stolpehuller (A322-A1017 og A1021-A1020) der løber VSV-ØNØ. Konstruktionen er ikke afgrænset og fortsætter sikkert både mod vest og øst.</p> <p>Diameter af stolpehuller i fladen: 28-43 cm.</p> <p>Afstand mellem stolpeparret VSV mod ØNØ: 1,7 m og 1,7 m.</p> <p>Afstanden mellem sættene VSV mod ØNØ: 3,4 m og 3,6 m.</p> <p>Det må formodes, at hustomten fortsætter mod øst og vest med minimum to sæt til.</p> <p>Dateringen forventes at være romersk/ældre germansk jernalder.</p>	A322, A1017, A1020, A1021

Angivelse	Hovedgruppe	Undergruppe	Datering	Beskrivelse	Anlæg består af
K8	Bygning	3-skibet hus	Romersk/ældre germansk Jernalder	<p>Formodet treskibet hustomt.</p> <p>Konstruktionen er ikke undersøgt. Der er ikke lavet udvidelser omkring stolpehullerne.</p> <p>Konstruktionen kommer til udtryk ved 1 sæt tagbærende stolpehuller (A330 og A331) der løber V-Ø. Konstruktionen er ikke afgrænset og fortsætter sikkert både mod vest og øst.</p> <p>Diameter af stolpehuller i fladen: 37-40 cm.</p> <p>Afstand mellem stolpeparret: 2,1 m.</p> <p>Det må formodes, at hustomten fortsætter mod øst og vest med minimum 3 sæt til.</p> <p>Dateringen forventes at være romersk/ældre germansk jernalder.</p>	A330, A331
K9	Bygning	3-skibet hus	Romersk/ældre germansk Jernalder	<p>Treskibet hustomt.</p> <p>Konstruktionen er ikke undersøgt, og den kan være fritlagt i sit fulde omfang i udvidelsen, men det er uvist.</p> <p>Konstruktionen kommer til udtryk ved 3 sæt tagbærende stolpehuller (A1026-A1027, A?-A365 og A364-A1031) der løber SV-NØ. Der kunne ikke observeres en makker til A365.</p> <p>Konstruktionen kan være afgrænset, men der kan måske mangle et sæt mod vest.</p> <p>Diameter af stolpehuller i fladen: 15-31 cm.</p> <p>Afstand mellem stolpeparret SV mod NØ: 2,5 m, kan ikke anslås og</p>	A364, A365, A1026, A1027, A1031

Angivelse	Hovedgruppe	Undergruppe	Datering	Beskrivelse	Anlæg består af
				<p>2,7 m. Afstanden mellem sættene SV mod NØ: 2,7 m og 2,8 m. Det kan være, at hustomten fortsætter mod vest med minimum 1 sæt til. Dateringen forventes at være romersk/ældre germansk jernalder.</p>	
K10	Bygning	3-skibet hus	Romersk/ældre germansk Jernalder	<p>Formodet treskibet hustomt. Konstruktionen er ikke undersøgt, og der foreligger kun 1 sæt i søgegrøften. Der er ikke foretaget udvidelser. Konstruktionen kommer til udtryk ved 1 sæt tagbærende stolpehuller (A1029 og A1030) der løber V-Ø. Konstruktionen er ikke afgrænset og fortsætter sikkert både mod vest og øst. Diameter af stolpehuller i fladen: 20-31 cm. Afstand mellem stolpeparret: 1,5 m. Det må formodes, at hustomten fortsætter mod øst og vest med minimum 3 sæt til. Dateringen forventes at være romersk/ældre germansk jernalder.</p>	A1029, A1030

Angivelse	Hovedgruppe	Undergruppe	Datering	Beskrivelse	Anlæg består af
K11	Bygning	3-skibet hus?	Romersk/ældre germansk Jernalder	<p>Formodet treskibet hustomt med gulvlag. Konstruktionen er ikke undersøgt, og den er ikke fritlagt i sit fulde omfang i udvidelsen. Konstruktionen kommer til udtryk ved 2 parallelle rækker af stolpehuller (A990, A989, A987, A988, A985, A986, A983, A984, A382, A991, A992, A993 og A381) adskilt af et formodet gulvlag (A994). Der er ingen oplagte tagbærende stolpehuller, da stolperne på begge sider af det formodet gulvlag mere minder om vægstolper end tagbærende stolper. Gulvlaget mellem stolperne består af et 2-5 cm tykt brunligt lag med trækulsnister. Laget kan ikke genfindes på ydersiderne af stolperne, som er ren undergrund. Afstanden mellem rækkerne udgør kun 3 meter, hvilket gør det til et meget smalt hus. Det kan måske være en økonomibygning. Konstruktionen er ikke afgrænset, og fortsætter sikkert både mod vest og øst. Diameter af stolpehuller i fladen: 23-38 cm. Afstand mellem stolpehullerne i de to rækker er meget tæt, og ser ud til at have bestået af tætsiddende stolper 2 og 2. Konstruktionen løber VSV-ØNØ. Det må formodes, at</p>	A381, A382, A983, A984, A985, A986, A987, A988, A989, A990, A991, A992, A993, A994

Angivelse	Hovedgruppe	Undergruppe	Datering	Beskrivelse	Anlæg består af
				<p>hustomten fortsætter mod øst og vest. Dateringen forventes at være romersk/ældre germansk jernalder.</p>	
K12	Bygning	3-skibet hus	Romersk/ældre germansk Jernalder	<p>Treskibet hustomt. Konstruktionen er ikke undersøgt og den er ikke fritlagt i sit fulde omfang i udvidelsen. Konstruktionen kommer til udtryk ved 2 sæt tagbærende stolpehuller (A977-A978 og A975-A976) der løber VNV-ØSØ. Konstruktionen er ikke afgrænset og fortsætter sikkert både mod vest og øst. Diameter af stolpehuller i fladen: 24-51 cm. Afstand mellem stolpeparret VNV mod ØSØ: 1,9 m og 1,7 m. Afstanden mellem sættene VNV mod ØSØ: 4,0 m og 3,9 m. Det må formodes, at hustomten fortsætter mod øst og vest med minimum to sæt til. Dateringen forventes at være romersk/ældre germansk jernalder.</p>	A975, A976, A977, A978

Angivelse	Hovedgruppe	Undergruppe	Datering	Beskrivelse	Anlæg består af
K13	Bygning	3-skibet hus	Romersk/ældre germansk Jernalder	<p>Formodet treskibet hustomt.</p> <p>Konstruktionen er ikke undersøgt og den er ikke fritlagt i sit fulde omfang i udvidelsen.</p> <p>Konstruktionen kommer til udtryk ved 2 halve sæt tagbærende stolpehuller (A981 og A982) der løber VNV-ØSØ. Konstruktionen er ikke afgrænset og fortsætter sikkert både mod vest og øst.</p> <p>Diameter af stolpehuller i fladen: 40-56 cm.</p> <p>Afstanden mellem sættene: 4,4 m.</p> <p>Det må formodes, at hustomten fortsætter mod øst og vest med minimum to sæt til.</p> <p>Dateringen forventes at være romersk/ældre germansk jernalder.</p>	A981, A982
K14	Bygning	3-skibet hus?	Romersk/ældre germansk Jernalder	<p>Treskibet hustomt?</p> <p>Konstruktionen er ikke undersøgt og den er ikke fritlagt i sit fulde omfang i udvidelsen. Konstruktionen er usikker.</p> <p>Konstruktionen kommer til udtryk ved 1,5 sæt tagbærende stolpehuller (A1007 og A1002-A1001) der løber V-Ø. A1007 mangler en makker, som burde ligge i udvidelsen, men er ikke observeret. Det er muligt, at kogegruben A1005 kan have forstyrret det manglende stolpehul, men det er dog uvist.</p> <p>Konstruktionen er ikke afgrænset og fortsætter sikkert både mod vest og øst.</p> <p>Diameter af stolpehuller i</p>	A1001, A1002, A1007

Angivelse	Hovedgruppe	Undergruppe	Datering	Beskrivelse	Anlæg består af
				<p>fladen: 32-42 cm. Afstand mellem stolpeparret vest mod øst: ? m og 1,6 m. Afstanden mellem sættene vest mod øst: 4,0 m og ? m. Det må formodes, at hustomten fortsætter mod øst og vest med minimum to sæt til. Dateringen forventes at være romersk/ældre germansk jernalder.</p>	
K15	Bygning	3-skibet hus?	Romersk/ældre germansk Jernalder	<p>Treskibet hustomt? Konstruktionen er ikke undersøgt, og den er ikke fritlagt i sit fulde omfang i udvidelsen. Konstruktionen kommer til udtryk ved 2 sæt tagbærende stolpehuller (A1009-A1011 og A1003-A1000), der løber V-Ø. Der kan mangle et sæt mellem de to erkendte stolpesæt, men er ikke observeret. Konstruktionen er sikkert ikke afgrænset, og fortsætter muligvis enten mod vest eller øst. Diameter af stolpehuller i fladen: 22-25 cm. Afstand mellem stolpeparret vest mod øst: 1,8 m og 1,5 m. Afstanden mellem sættene vest mod øst: 7,6 m og 7,5 m. Afstandene er meget lange, og det kan tale for et yngre germanertids hus. Det kan også være, at der mangler et sæt mellem de registrerede stolpehuller i felten. Dateringen forventes at være romersk/ældre germansk jernalder.</p>	A1000, A1003, A1009, A1011

Angivelse	Hovedgruppe	Undergruppe	Datering	Beskrivelse	Anlæg består af
K16	Bygning	3-skibet hus	Romersk/ældre germansk Jernalder	<p>Treskibet hustomt. Konstruktionen er ikke undersøgt og den er ikke fritlagt i sit fulde omfang i søgegrøften og der er ikke foretaget udvidelser. Konstruktionen kommer til udtryk ved 1 sæt tagbærende stolpehuller (A477 og A478) der løber V-Ø. Konstruktionen er ikke afgrænset og fortsætter sikkert både mod vest og øst.</p> <p>Diameter af stolpehuller i fladen: 57-65 cm.</p> <p>Afstand mellem stolpeparret: 1,8 m</p> <p>Det må formodes, at hustomten fortsætter mod øst og vest med minimum 3 sæt til.</p> <p>Dateringen forventes at være romersk/ældre germansk jernalder.</p>	A477, A478
K17	Bygning	3-skibet hus?	Romersk/ældre germansk Jernalder	<p>Treskibet hustomt? Konstruktionen er ikke undersøgt og den er ikke fritlagt i sit fulde omfang i søgegrøften, og der er ikke foretaget udvidelser. Konstruktionen må anses for usikker.</p> <p>Konstruktionen kommer til udtryk ved 1 sæt tagbærende stolpehuller (A469 og A470) der løber VNV-ØSØ. Konstruktionen er ikke afgrænset og fortsætter sikkert både mod vest og øst.</p> <p>Diameter af stolpehuller i fladen: 32-43 cm.</p> <p>Afstand mellem stolpeparret: 2,7 m</p> <p>Det må formodes, at hustomten fortsætter mod øst og vest med minimum 3</p>	A469, A470

Angivelse	Hovedgruppe	Undergruppe	Datering	Beskrivelse	Anlæg består af
				sæt til. Dateringen forventes at være romersk/ældre germansk jernalder.	
K18	Bygning	3-skibet hus	Romersk/ældre germansk Jernalder	Treskibet hustomt. Konstruktionen er ikke undersøgt og den er ikke fritlagt i sit fulde omfang i søgegrøften. Der er ikke foretaget udvidelser. Konstruktionen kommer til udtryk ved 1 sæt tagbærende stolpehuller (A460 og A461) der løber VSV-ØNØ. Konstruktionen er ikke afgrænset og fortsætter sikkert både mod vest og øst. Diameter af stolpehuller i fladen: 19-27 cm. Afstand mellem stolpeparret: 2,0 m. Det må formodes, at hustomten fortsætter mod øst og vest med minimum 3 sæt til. Dateringen forventes at være romersk/ældre germansk jernalder.	A460, A461
K19	Bygning	3-skibet hus	Romersk/ældre germansk Jernalder	Treskibet hustomt. Konstruktionen er ikke undersøgt og den er ikke fritlagt i sit fulde omfang i udvidelsen. Konstruktionen kommer til udtryk ved 1 sæt tagbærende stolpehuller (A449 og A450) der løber V-Ø. Konstruktionen er ikke afgrænset og fortsætter mod øst. Diameter af stolpehuller i	A449, A450

Angivelse	Hovedgruppe	Undergruppe	Datering	Beskrivelse	Anlæg består af
				<p>fladen: 35-38 cm. Afstand mellem stolpeparret: 2,1 m Det må formodes, at hustomten fortsætter mod øst, da den ikke forsætter i udvidelsen mod vest. Dateringen forventes at være romersk/ældre germansk jernalder.</p>	
K20	Bygning	3-skibet hus?	Romersk/ældre germansk Jernalder	<p>Treskibet hustomt? Økonomibygning? Konstruktionen er ikke undersøgt og den kan være fritlagt i sit fulde omfang i udvidelsen. Konstruktionen er uregelmæssig især i det central stolpesæt. Konstruktionen kommer til udtryk ved 3 sæt tagbærende stolpehuller (A845-A843, A850-A848 og A446-A447) der løber V-Ø. Det er muligt at stolpehullerne A846 og A844 kan høre med til konstruktionen eller skal udskiftes med A845 og A843. Konstruktionen er muligvis afgrænset i udvidelsen men det kan ikke udelukkes at konstruktionen kan fortsætte mod vest eller øst eller begge dele. Diameter af stolpehuller i fladen: 30-46 cm. Afstand mellem stolpeparret vest mod øst: 1,9 m, 1,7 m og 1,7 m. Afstanden mellem sættene vest mod øst: 3,1 m, 1,6 m, 2,4 m og 2,4 m. Det centrale sæt ligger forskudt, hvilket giver konstruktionen et uregelmæssigt udtryk. Dateringen forventes at</p>	A446, A447, A843, A845, A848, A850

Angivelse	Hovedgruppe	Undergruppe	Datering	Beskrivelse	Anlæg består af
				være romersk/ældre germansk jernalder.	
K21	Bygning	Staklade	Romersk/ældre germansk Jernalder	<p>Staklade. Konstruktionen er ikke undersøgt og den er fritlagt i sit fulde omfang i udvidelsen. Konstruktionen kommer til udtryk ved 2 sæt tagbærende stolpehuller (A824-A507 og A505-A825) der løber VSV-ØNØ. Diameter af stolpehuller i fladen: 21-34 cm. Afstand mellem stolpeparret vest mod øst: 2,1 m og 2,0 m. Afstanden mellem sættene vest mod øst: 1,9 m og 1,9 m. Dateringen forventes at være romersk/ældre germansk jernalder.</p>	A505, A507, A824, A825
K22	Bygning	3-skibet hus	Romersk/ældre germansk Jernalder	<p>Treskibet hustomt. Konstruktionen er ikke undersøgt og den er ikke fritlagt i sit fulde omfang i udvidelsen. Konstruktionen kommer til udtryk ved 2 sæt tagbærende stolpehuller (A508-A510 og A832-A831) der løber NV-SØ. Konstruktionen er ikke afgrænset og ser ikke ud til at fortsætte mod vest, men det må forventes, at den</p>	A508, A510, A831, A832

Angivelse	Hovedgruppe	Undergruppe	Datering	Beskrivelse	Anlæg består af
				<p>fortsætter mod øst. Diameter af stolpehuller i fladen: 28-34 cm. Afstand mellem stolpeparret NV mod SØ: 1,8 m og 1,7 m. Afstanden mellem sættene NV mod SØ: 3,5 m og 3,3 m. Det må formodes, at hustomten fortsætter mod SV med minimum to sæt til. Dateringen forventes at være romersk/ældre germansk jernalder.</p>	
K23	Bygning	Økonomibygning	Romersk/ældre germansk Jernalder	<p>Hegnshus eller saddeltagshegn. Konstruktionen er ikke undersøgt og den er ikke fritlagt i sit fulde omfang i udvidelsen. Konstruktionen kommer til udtryk ved 3-sæt tagbærende stolpehuller (A773-A772, A780-A778 og A819-A809) samt et kombineret væg-/hegnsløb (A565, A564, A775, A783, A791, A794, A797, A800 og A804) i den nordlige afgrænsning af konstruktionen. Orienteringen er VSV-ØNØ. Konstruktionen er ikke afgrænset og fortsætter sikkert mod øst. Den løber tilnærmelsesvist parallelt med K24, men K23 ser ud til at skærer K24. K33 og K23 skærer hinanden, men det kan ikke afgøres, hvilken der er ældst. Diameter af stolpehuller i fladen: 25-42 cm. Afstand mellem stolpeparret vest mod øst: 1,1 m, 1,0 m og 1,2 m. Afstanden mellem sættene vest mod øst: 1,5 m, 1,4 m,</p>	A564, A565, A772, A773, A775, A778, A780, A783, A791, A794, A797, A800, A803, A819

Angivelse	Hovedgruppe	Undergruppe	Datering	Beskrivelse	Anlæg består af
				1,7 m og 2,2 m. Dateringen forventes at være romersk/ældre germansk jernalder.	
K24	Bygning	3-skibet hus	Romersk/ældre germansk Jernalder	Treskibet hustomt/økonomibygning (hegnshus?). Konstruktionen er ikke undersøgt, og den er ikke fritlagt i sit fulde omfang i udvidelsen. Stolpehullerne kom til syne under et brandlag. Det formodes, at hustomten er brændt ned. Konstruktionen kommer til udtryk ved 3 sæt tagbærende stolpehuller (A738-A555, A550-A788 og A811-A810) samt et vægforløb af dobbelt stolper (A756, A754, A753, A752, A751, A750, A749, A748, A747, A745, A746, A743, A744, A556, A557, A558, A559, A560, A561, A562, A563, A777, A785, A784, A793, A792, A796, A795, A799, A798, A801, A803, A802, A807, A805 og A808), der løber VSV-ØNØ. Konstruktionen er ikke afgrænset og fortsætter sikkert både mod vest og øst. Diameter af stolpehuller i fladen: 20-65 cm. Afstand mellem stolpeparret vest mod øst: 2,2 m, 2,0 og 2,0 m.	A550, A555, A556, A557, A558, A559, A560, A561, A562, A563, A738, A743, A744, A745, A746, A747, A748, A749, A750, A751, A752, A753, A754, A756, A777, A784, A785, A788, A792, A793, A795, A796, A798, A799, A801, A802, A803, A805, A807, A808, A810, A811

Angivelse	Hovedgruppe	Undergruppe	Datering	Beskrivelse	Anlæg består af
				<p>Afstanden mellem sættene vest mod øst: 1,8 m, 2,0, 2,0 og 1,9 m.</p> <p>Det må formodes, at Konstruktionen fortsætter mod øst og vest som udgangspunkt med den dobbelte række af væg-/hegnsstolper. Det var ikke muligt at se en fortsættelse på de tagbærende stolpehuller i udvidelsen. Dateringen forventes at være romersk/ældre germansk jernalder.</p>	
K25	Bygning	3-skibet hus	Romersk/ældre germansk Jernalder	<p>Treskibet hustomt. Konstruktionen er ikke undersøgt og den er sikkert fritlagt i sit fulde omfang i udvidelsen.</p> <p>Konstruktionen kommer til udtryk ved 4 sæt tagbærende stolpehuller (A530-A529, A528-A527, A526-? og A523-A524), men A526 mangler en makker som ikke blev observeret ved afrømningen.</p> <p>Orienteringen er VSV-ØNØ. Diameter af stolpehuller i fladen: 32-46 cm.</p> <p>Afstand mellem stolpeparret vest mod øst: 2,2 m, 1,9 m, ? og 1,9 m.</p> <p>Afstanden mellem sættene vest mod øst: 2,2 m, 2,0 m, resten kan ikke opgives.</p> <p>Det må formodes, at hustomten er afsluttet i udvidelsen.</p> <p>Dateringen forventes at være romersk/ældre germansk jernalder.</p>	A523, A524, A526, A527, A528, A529, A530

Angivelse	Hovedgruppe	Undergruppe	Datering	Beskrivelse	Anlæg består af
K26	Bygning	Økonomibygn ing	Romersk/æld re germansk Jernalder	Økonomibygning, 4- stolpeanlæg. Konstruktionen er ikke undersøgt og den er fritlagt i sit fulde omfang i udvidelsen. Konstruktionen kommer til udtryk ved 1,5 sæt tagbærende stolpehuller (A595 og A600-A604) der løber VSV-ØNØ. Makkeren til A595 må være destrueret af drænet A591. Konstruktionen er afgrænset. Diameter af stolpehuller i fladen: 23-43 cm. Afstand mellem stolpeparret mod øst: 2,9 m. Afstanden mellem sættene i nordlig afgrænsning: 4,4 m Dateringen forventes at være romersk/ældre germansk jernalder.	A595, A600, A604
K27	Bygning	Staklade	Romersk/æld re germansk Jernalder	Staklade. Konstruktionen er ikke undersøgt og den er fritlagt i sit fulde omfang i udvidelsen. Konstruktionen kommer til udtryk ved 2 sæt tagbærende stolpehuller (A601-A603 og A599-A602) der løber VSV-ØNØ. Konstruktionen er afgrænset. Diameter af stolpehuller i fladen: 24-76 cm. Stolpehullet på 76 cm er nok to stolper. Afstand mellem stolpeparret vest mod øst: 2,0 m og 2,0 m. Afstanden mellem sættene vest mod øst: 1,7 m og 2,2 m. Dateringen forventes at	A599, A601, A602, A603

Angivelse	Hovedgruppe	Undergruppe	Datering	Beskrivelse	Anlæg består af
				være romersk/ældre germansk jernalder.	
K28	Bygning	3-skibet hus?	Romersk/ældre germansk Jernalder	<p>Formodet treskibet hustomt.</p> <p>Konstruktionen er ikke undersøgt og den er ikke fritlagt i sit fulde omfang i søgegrøften, og der er ikke foretaget udvidelser.</p> <p>Konstruktionen kommer til udtryk ved 1 sæt tagbærende stolpehuller (A617 og A619) der løber V-Ø.</p> <p>Konstruktionen er ikke afgrænset og fortsætter både mod vest og øst. Diameter af stolpehuller i fladen: 22-25 cm. Afstand mellem stolpeparret: 1,6 m. Det må formodes, at hustomten fortsætter mod øst og vest med minimum 3 sæt til.</p> <p>Dateringen forventes at være romersk/ældre germansk jernalder.</p>	A617, A619
K29	Bygning	3-skibet hus	Romersk/ældre germansk Jernalder	<p>Treskibet hustomt.</p> <p>Konstruktionen er ikke undersøgt og den er ikke fritlagt i sit fulde omfang i udvidelsen.</p> <p>Konstruktionen kommer til udtryk ved 1,5 sæt tagbærende stolpehuller (A647 og A631-A632) der løber VSV-ØVØ. A647 mangler en makker og det formodes, at gruben A646 har destrueret stolpehullet.</p>	A631, A632, A647

Angivelse	Hovedgruppe	Undergruppe	Datering	Beskrivelse	Anlæg består af
				<p>Det kan også være gravet ned i gruben, men det kunne ikke erkendes ved afrømning.</p> <p>Konstruktionen er ikke afgrænset og fortsætter sikkert vest. Den virker afgrænset mod øst.</p> <p>Diameter af stolpehuller i fladen: 23-28 cm.</p> <p>Afstand mellem stolpeparret i øst: 1,6 m.</p> <p>Afstanden mellem det nordlige sæt: 5,6 m.</p> <p>Det må formodes, at hustomten fortsætter mod vest med minimum 1 sæt til.</p> <p>Dateringen forventes at være romersk/ældre germansk jernalder.</p>	
K30	Bygning	3-skibet hus?	Romersk/ældre germansk Jernalder	<p>Treskibet hustomt?</p> <p>Konstruktionen er ikke undersøgt og den er ikke fritlagt i sit fulde omfang i udvidelsen.</p> <p>Konstruktionen kommer til udtryk ved 2 sæt tagbærende stolpehuller (A664-A665 og A731-A735) der løber VNV-ØSØ.</p> <p>Konstruktionen er ikke afgrænset og fortsætter sikkert både mod vest og øst. Konstruktionen er uregelmæssig hvilket gør tolkningen usikker.</p> <p>Diameter af stolpehuller i fladen: 27-41 cm.</p> <p>Afstand mellem stolpeparret vest mod øst: 2,1 m og 2,2 m. Afstanden mellem sættene vest mod øst: 4,6 m og 3,8 m.</p> <p>Det må formodes, at hustomten fortsætter mod øst og vest med minimum to sæt til.</p>	A664, A665, A731, A735

Angivelse	Hovedgruppe	Undergruppe	Datering	Beskrivelse	Anlæg består af
				Dateringen forventes at være romersk/ældre germansk jernalder.	
K31	Bygning	3-skibet hus	Romersk/ældre germansk Jernalder	<p>Treskibet hustomt. Konstruktionen er ikke undersøgt og den er ikke fritlagt i sit fulde omfang i udvidelsen.</p> <p>Konstruktionen kommer til udtryk ved 2 sæt tagbærende stolpehuller (A868-A869 og A875-A873) der løber V-Ø.</p> <p>Konstruktionen er ikke afgrænset og fortsætter sikkert både mod vest og øst.</p> <p>Diameter af stolpehuller i fladen: 27-35 cm.</p> <p>Afstand mellem stolpeparret vest mod øst: 1,9 m og 1,9 m. Afstanden mellem sættene vest mod øst: 5,2 m og 5,2 m.</p> <p>Det må formodes, at hustomten fortsætter mod øst og vest med minimum to sæt til.</p> <p>Dateringen forventes at være romersk/ældre germansk jernalder.</p>	A868, A869, A873, A875

Angivelse	Hovedgruppe	Undergruppe	Datering	Beskrivelse	Anlæg består af
K32	Bygning	3-skibet hus?	Romersk/ældre germansk Jernalder	<p>Formodet treskibet hustomt.</p> <p>Konstruktionen er ikke undersøgt og den er ikke fritlagt i sit fulde omfang i søgegrøften, og der er ikke foretaget udvidelser.</p> <p>Konstruktionen kommer til udtryk ved 1 sæt tagbærende stolpehuller (A886 og A887) der løber V-Ø.</p> <p>Konstruktionen er ikke afgrænset og fortsætter sikkert både mod vest og øst.</p> <p>Diameter af stolpehuller i fladen: 36-46 cm.</p> <p>Afstand mellem stolpeparret: 2,6 m.</p> <p>Det må formodes, at hustomten fortsætter mod øst og vest med minimum 3 sæt til.</p> <p>Dateringen forventes at være romersk/ældre germansk jernalder.</p>	A886, A887
K33	Bygning	3-skibet hus	Romersk/ældre germansk Jernalder	<p>Treskibet hustomt.</p> <p>Konstruktionen er ikke undersøgt og den er ikke fritlagt i sit fulde omfang i udvidelsen.</p> <p>Konstruktionen kommer til udtryk ved 2 sæt tagbærende stolpehuller (A567-A764 og A779-A770) der løber VSV-ØNØ.</p> <p>Konstruktionen er ikke afgrænset og fortsætter sikkert mod øst, men virker afgrænset mod vest.</p> <p>Diameter af stolpehuller i fladen: 38-50 cm.</p> <p>Afstand mellem stolpeparret vest mod øst: 2,5 m og 2,6 m. Afstanden mellem sættene vest mod øst: 3,4 m og 3,9 m.</p>	A567, A764, A770, A779

Angivelse	Hovedgruppe	Undergruppe	Datering	Beskrivelse	Anlæg består af
				<p>Det må formodes, at hustomten fortsætter mod øst med minimum to sæt til.</p> <p>Dateringen forventes at være romersk/ældre germansk jernalder.</p>	

Fundliste

Angivelse	Genstand	Start Datering	Antal	Beskrivelse	Anlæg
X1	Flække	Neolitikum	1	A67 lag 6. Flække, regelmæssig. 1 stk.	A67
X2	Sideskår	Jernalder	5	A120 lag 1. Sideskår. finmagret granit/feldspat. Rødbrun yderside. 5 stk.	A120
X3	Lerklining	Jernalder	1	A120 lag 1. Stort stykke lerklining/brændt ler. 1 stk.	A120
X4	Bundskår	Jernalder	4	A294 fladen. Tykke stykker bundskår. 4 stk.	A294
X5	Ildskørnet flint	Oldtid	1	A277 fladen. Ildskørnet flint. 1 stk.	A277
X6	Afslag	Oldtid	1	A309. Afslag. 1 stk.	A309
X7	Afslag	Oldtid	1	A327 fladen. Afslag. 1 stk.	A327
X8	Sideskår	Oldtid	2	A328. Sideskår, kan samles. 2 stk.	A328
X9	Afslag	Oldtid	1	A333. Afslag. 1 stk.	A333
X10	Afslag	Oldtid	1	A338 fladen. Afslag. 1 stk.	A338
X11	Afslag	Oldtid	1	A340 fladen. Afslag. 1 stk.	A340

Tegningsliste

Tegningsnr.	Type	Målestok	Format	Beskrivelse	Dato	Tegner
T1	Profiltegning	1:20	A3-format	Diverse Anlæg	28-10-2021	Westen, Brian
T2	Profiltegning	1:20	A3-format	Diverse Anlæg	28-10-2021	Gustafsson, Fredrik
T3	Profiltegning	1:20	A3-format	Diverse Anlæg	11-11-2021	Gustafsson, Fredrik

Fotoliste

Filmnr.	Billednr.	Motiv	Filmtype	Dato	Fotograf
1	D2713	G1. Udsigt over søgegrøft med dybe plovfurer. Set fra SSV.	digitalt foto	26-10-2021	Westen, Brian
1	D2714	Profil af muldtykkelse i G1. Set fra VNV.	digitalt foto	26-10-2021	Westen, Brian
1	D2715	G1. Udsigt over søgegrøft. Set fra NNØ.	digitalt foto	26-10-2021	Westen, Brian
1	D2716	Udsigt over arealet. Set fra NØ.	digitalt foto	26-10-2021	Westen, Brian
1	D2717	Niveauforskelle i G1 med dybe plovfurer og nedtrukket muld. 1 meter til bund. Set fra SSV.	digitalt foto	26-10-2021	Westen, Brian
1	D2718	Profilfoto af A67, lavning, med fund af neolitisk flække. Maskinsnit. Set fra SSV.	digitalt foto	27-10-2021	Westen, Brian
1	D2719	Arbejdsfoto. Afmærkning af anlæg. Set fra NNØ	digitalt foto	27-10-2021	Westen, Brian
1	D2720	Anlæg under kulturlag A151. Set fra SSV.	digitalt foto	28-10-2021	Westen, Brian
1	D2721	Profilfoto af A872 uden indridsning. Set fra NNV.	digitalt foto	09-11-2021	Westen, Brian
1	D2722	Profilfoto af A872 med indridsning. Set fra NNV.	digitalt foto	09-11-2021	Westen, Brian
1	D2723	Fladefoto af muligt gulvlag, A994. Set fra Ø.	digitalt foto	11-11-2021	Westen, Brian
1	D2724	Fladefoto af muligt gulvlag, A994. Set fra Ø.	digitalt foto	11-11-2021	Westen, Brian

Filmnr.	Billednr.	Motiv	Filmtype	Dato	Fotograf
1	D2725	Fladefoto af grøfter, A202 og A1049. Set fra V.	digitalt foto	15-11-2021	Westen, Brian
1	D2726	Fladefoto af grøft, A1057. Set fra SV.	digitalt foto	15-11-2021	Westen, Brian
1	D2727	Fladefoto af grøft, A1060. Set fra VNV.	digitalt foto	15-11-2021	Westen, Brian
1	D2728	Fladefoto af grøft, A1059. Set fra VSV.	digitalt foto	15-11-2021	Westen, Brian

KNV01167-02

Anlægsliste

Angivelse	Hovedgruppe	Undergruppe	Datering	Beskrivelse
A1165	Vandteknisk anlæg	Dræn	Udateret	Dræn. Ikke undersøgt. Fyld i fladen: Lyst brunt let sandet ler.
A1166	Grube	Koge-/ildgrube	Oldtid	Koge-grube. Ikke undersøgt. Fyld i fladen: Sort til gråsort let sandet ler med trækulsnister og brændte sten.
A1167	Grube	Koge-/ildgrube	Oldtid	Bund af koge-grube. Ikke undersøgt. Fyld i fladen: sort til gråsort let sandet ler med trækulsnister og brændte sten.
A1168	Vandteknisk anlæg	Dræn	Udateret	Dræn. Ikke undersøgt. Fyld i fladen: Undergrund let opblandet med muld.
A1169	Vandteknisk anlæg	Dræn	Udateret	Dræn. Ikke undersøgt. Fyld i fladen: Lyst brunt let sandet ler.
A1170	Vandteknisk anlæg	Dræn	Udateret	Dræn. Ikke undersøgt. Fyld i fladen: Undergrund let opblandet med muld.
A1171	Vandteknisk anlæg	Dræn	Udateret	Dræn. Ikke undersøgt. Fyld i fladen: Muld opblandet med undergrund.
A1172	Vandteknisk anlæg	Dræn	Udateret	Dræn. Ikke undersøgt. Fyld i fladen: Muld opblandet med undergrund.
A1173	Vandteknisk anlæg	Dræn	Udateret	Dræn. Ikke undersøgt. Fyld i fladen: Muld opblandet med undergrund.
A1174	Vandteknisk anlæg	Dræn	Udateret	Dræn. Ikke undersøgt. Fyld i fladen: Muld opblandet med undergrund.

Angivelse	Hovedgruppe	Undergruppe	Datering	Beskrivelse
A1175	Vandteknisk anlæg	Dræn	Udateret	Dræn. Ikke undersøgt. Fyld i fladen: Muld opblandet med undergrund.
A1176	Grube	Koge-/ildgrube	Oldtid	Bund af kogegrube. Ikke undersøgt. Fyld i fladen: Trækulsnister i undergrund.
A1177	Recent forstyrrelse	TDC-kabel	Nutid	TDC-kabel. Ikke undersøgt. Fyld i fladen: Muld.
A1178	Vandteknisk anlæg	Dræn	Udateret	Dræn. Ikke undersøgt. Fyld i fladen: Muld opblandet med undergrund.
A1179	Vandteknisk anlæg	Dræn	Udateret	Dræn. Ikke undersøgt. Fyld i fladen: Undergrund let opblandet med muld.
A1180	Vandteknisk anlæg	Dræn	Udateret	Dræn. Ikke undersøgt. Fyld i fladen: Muld opblandet med undergrund.
A1181	Vandteknisk anlæg	Dræn	Udateret	Dræn. Ikke undersøgt. Fyld i fladen: Muld opblandet med undergrund.
A1182	Vandteknisk anlæg	Dræn	Udateret	Dræn. Ikke undersøgt. Fyld i fladen: Muld opblandet med undergrund.
A1183	Vandteknisk anlæg	Dræn	Udateret	Dræn. Ikke undersøgt. Fyld i fladen: Undergrund let opblandet med muld.
A1184	Grube	Koge-/ildgrube	Oldtid	Bund af kogegrube. Ikke undersøgt. Fyld i fladen: Trækulsnister i undergrund.
A1185	Recent forstyrrelse	TDC-kabel	Nutid	TDC-kabel. Ikke undersøgt. Fyld i fladen: Undergrund let opblandet med muld.
A1186	Grube	Koge-/ildgrube	Oldtid	Kogegrube. Ikke undersøgt. Fyld i fladen: Sort let sandet ler med trækulsnister og brændte sten.
A1187	Vandteknisk anlæg	Dræn	Udateret	Dræn. Ikke undersøgt. Fyld i fladen: Undergrund let opblandet med muld.
A1188	Vandteknisk anlæg	Dræn	Udateret	Dræn. Ikke undersøgt. Fyld i fladen: Undergrund let opblandet med muld.
A1189	Vandteknisk anlæg	Dræn	Udateret	Dræn. Ikke undersøgt. Fyld i fladen: Muld.
A1190	Vandteknisk anlæg	Dræn	Udateret	Dræn. Ikke undersøgt. Fyld i fladen: Muld.
A1191	Vandteknisk anlæg	Dræn	Udateret	Dræn. Ikke undersøgt. Fyld i fladen: Muld.

Angivelse	Hovedgruppe	Undergruppe	Datering	Beskrivelse
A1192	Grube	Koge-/ildgrube	Oldtid	Koge-grube. Snittet: NØ-SV. Diameter: 148 cm. Dybde: 12 cm. Fyld: 1) Heterogent, sort til gråsort let sandet ler med mange trækulsnister og brændte sten. 2) Undergrund. Gulbrunt til gråhvidt let sandet ler. Undergrunden ser varmepåvirket ud under koge-gruben.
A1193	Grube	Koge-/ildgrube	Oldtid	Bund af koge-grube. Ikke undersøgt. Fyld i fladen: Sort let sandet ler med trækulsnister og brændte sten.
A1194	Grube	Koge-/ildgrube	Oldtid	Bund af koge-grube. Ikke undersøgt. Fyld i fladen: Sort let sandet ler med trækulsnister og brændte sten.
A1195	Recent forstyrrelse	TDC-kabel	Nutid	TDC-kabel. Ikke undersøgt. Fyld i fladen: Undergrund let opblandet med muld.
A1196	Vandteknisk anlæg	Dræn	Udateret	Dræn. Ikke undersøgt. Fyld i fladen: Muld.
A1197	Vandteknisk anlæg	Dræn	Udateret	Dræn. Ikke undersøgt. Fyld i fladen: Muld.
A1198	Grube	Koge-/ildgrube	Oldtid	Bund af koge-grube. Ikke undersøgt. Fyld i fladen: Trækulsnister i undergrund.
A1199	Grube	Koge-/ildgrube	Oldtid	Bund af koge-grube. Ikke undersøgt. Fyld i fladen: Trækulsnister i undergrund.
A1200	Grube	Grube	Oldtid	Grube. Ikke undersøgt. Fyld i fladen: Heterogent, gråbrunt let sandet ler med enkelte trækulsnister og opblandet med undergrund.
A1201	Grube	Koge-/ildgrube	Oldtid	Bund af koge-grube. Ikke undersøgt. Fyld i fladen: Trækulsnister i undergrund.
A1202	Recent forstyrrelse	TDC-kabel	Nutid	TDC-kabel. Ikke undersøgt. Fyld i fladen: Muld opblandet med undergrund.
A1203	Vandteknisk anlæg	Dræn	Udateret	Dræn. Ikke undersøgt. Fyld i fladen: Undergrund let opblandet med muld.
A1204	Vandteknisk anlæg	Dræn	Udateret	Dræn. Ikke undersøgt. Fyld i fladen: Muld.
A1205	Grube	Koge-/ildgrube	Oldtid	Bund af koge-grube. Ikke undersøgt. Fyld i fladen: Trækulsnister i undergrund.
A1206	Grube	Koge-/ildgrube	Oldtid	Bund af koge-grube. Ikke undersøgt. Fyld i fladen: Trækulsnister i undergrund.

Angivelse	Hovedgruppe	Undergruppe	Datering	Beskrivelse
A1207	Grube	Koge-/ildgrube	Oldtid	Bund af kogegrube. Ikke undersøgt. Fyld i fladen: Trækulsnister i undergrund.
A1208	Grube	Koge-/ildgrube	Oldtid	Bund af kogegrube. Ikke undersøgt. Fyld i fladen: Trækulsnister i undergrund.
A1209	Recent forstyrrelse	TDC-kabel	Nutid	TDC-kabel. Ikke undersøgt. Fyld i fladen: Muld opblandet med undergrund.
A1210	Grube	Koge-/ildgrube	Oldtid	Kogegrube. Ikke undersøgt. Fyld i fladen: Brændte sten og trækulsnister.
A1211	Grube	Koge-/ildgrube	Oldtid	Bund af kogegrube. Ikke undersøgt. Fyld i fladen: Trækulsnister i undergrund.
A1212	Grube	Koge-/ildgrube	Oldtid	Kogegrube. Ikke undersøgt. Fyld i fladen: Gråbrunt let sandet ler med enkelte trækulsnister og brændte sten.
A1213	Grube	Koge-/ildgrube	Oldtid	Kogegrube. Ikke undersøgt. Fyld i fladen: Sort til gråsort let sandet ler med trækulsnister og brændte sten.
A1214	Vandteknisk anlæg	Dræn	Udateret	Dræn. Ikke undersøgt. Fyld i fladen: Lyst brunt let sandet ler.
A1215	Afgrænsning	Grøft	Oldtid	Grøft. Snit 1. Snittet: VSV-ØNØ. Diameter: 52 cm. Dybde: 34 cm. Fyld: 1) Opfyld. Gråbrunt let sandet ler med enkelte trækulsnister og brændte sten. 2) Nedgravning. Undergrund let opblandet med lag 1. 3) Undergrund. Gulbrunt/beige let sandet ler. Snit 2. Snittet: N-S. Diameter: 90 cm. Dybde: 30 cm. Fyld: 1) Opfyld. Gråbrunt let sandet ler med enkelte trækulsnister og brændte sten samt smulder af oldtids keramik. 2) Nedgravning. Undergrund let opblandet med lag 1 uden keramik. 3) Undergrund. Gulbrunt/beige let sandet ler.
A1216	Grube	Grube	Oldtid	Grube. Ikke undersøgt. Fyld i fladen: Heterogent, lys gråbrunt let sandet ler med enkelte trækulsnister og opblandet med undergrund.

Angivelse	Hovedgruppe	Undergruppe	Datering	Beskrivelse
A1217	Stolpehul	Stolpehul	Oldtid	Stolpehul. Ikke undersøgt. Fyld i fladen: Gråbrunt let sandet ler.
A1218	Stolpehul	Stolpehul	Oldtid	Stolpehul. Snittet: Ø-V. Diameter: 39 cm. Dybde: 10 cm. Fyld: 1) Gråbrunt let sandet ler med enkelte trækulsnister og en brændt sten. 2) Undergrund. Gulbrunt/beige let sandet ler.
A1219	Stolpehul	Stolpehul	Oldtid	Stolpehul. Snittet: NV-SØ. Diameter: 44 cm. Dybde: 14 cm. Fyld: 1) Gråbrunt sandet ler med enkelte trækulsnister. 2) Undergrund. Gulbrunt/beige sandet ler.
A1220	Stolpehul	Stolpehul	Oldtid	Stolpehul. Ikke undersøgt. Fyld i fladen: Lyst gråbrunt let sandet ler med enkelte trækulsnister.
A1221	Stolpehul	Stolpehul	Oldtid	Stolpehul. Ikke undersøgt. Fyld i fladen: Lyst gråbrunt let sandet ler med enkelte trækulsnister.
A1222	Stolpehul	Stolpehul	Oldtid	Stolpehul. Ikke undersøgt. Fyld i fladen: Gråbrunt let sandet ler med enkelte trækulsnister.
A1223	Stolpehul	Stolpehul	Oldtid	Stolpehul. Ikke undersøgt. Fyld i fladen: Gråbrunt let sandet ler med enkelte trækulsnister.
A1224	Grube	Grube	Oldtid	Grube. Ikke undersøgt. Fyld i fladen: Mørk gråbrunt let sandet ler med enkelte trækulsnister og få nister af brændt ler.
A1225	Kulturlag	Kulturlag	Oldtid	Kulturlag/udvaskningslag. Ikke tegnet, kun beskrevet. Snittet med maskine. Dybde: 10 cm. Fyld: Gråbrunt let sandet ler med trækulsnister og brændte sten. Virker som et udsmidslag på overgangen til en lavning.
A1226	Grube	Grube	Oldtid	Grube. Ikke undersøgt. Fyld i fladen: Brunt til brungråt let sandet ler med enkelte trækulsnister.

Angivelse	Hovedgruppe	Undergruppe	Datering	Beskrivelse
A1227	Afgrænsning	Grøft	Oldtid	Grøft. Ikke undersøgt. Fyld i fladen: Gråbrunt let sandet ler med enkelte trækulsnister og få brændte sten.
A1228	Stolpehul	Stolpehul	Oldtid	Stolpehul. Snittet: Ø-V. Diameter: 38 cm. Dybde: 15 cm. Fyld: 1) Lyst gråbrunt sandet ler let opblandet med undergrund og enkelte trækulsnister. 2) Undergrund. Gulbrunt let sandet ler.
A1229	Stolpehul	Stolpehul	Oldtid	Stolpehul. Stukket med spade. Dybde: 4 cm. Fyld: Lyst gråbrunt let sandet ler med enkelte trækulsnister.

Tegningsliste

Tegningsnr.	Type	Målestok	Format	Beskrivelse	Dato	Tegner
T4	Profiltegning	1:20	A3-format	Diverse anlæg	18-11-2021	Westen, Brian